

КАРТА-ПЛАН ТЕРРИТОРИИ

Пояснительная записка

1. Сведения о территории выполнения комплексных кадастровых работ:

Российская Федерация, Смоленская область, м.о. Ярцевский, г.Ярцево, кадастровый квартал 67:25:0010701

(наименование субъекта Российской Федерации, муниципального образования, населенного пункта, уникальные учетные номера кадастровых кварталов, иные сведения, позволяющие определить местоположение территории, на которой выполняются комплексные кадастровые работы, например, наименование садоводческого или огороднического некоммерческого товарищества, гаражного кооператива, элемента планировочной структуры)

2. Основания выполнения комплексных кадастровых работ:

Наименование, дата и номер документа, на основании которого выполняются комплексные кадастровые работы:

Соглашением о предоставлении из федерального бюджета субсидий, в том числе грантов в форме субсидий, юридическим лицам, индивидуальным предпринимателям, а также физическим лицам № 321-20-2025-002 от 30 января 2025 г.

3. Дата подготовки карты-плана территории: 5 сентября 2025 г.

4. Сведения о заказчике(ах) комплексных кадастровых работ:

В отношении юридического лица, органа местного самоуправления муниципального района, муниципального округа или городского округа либо уполномоченного исполнительного органа государственной власти субъекта Российской Федерации:

полное или сокращенное (в случае, если имеется) наименование: Управление Росреестра по Смоленской области

основной государственный регистрационный номер: 1046758340507

идентификационный номер налогоплательщика: 6730055050

В отношении физического лица или представителя физических или юридических лиц:

фамилия, имя, отчество (последнее - при наличии): —

страховой номер индивидуального лицевого счета в системе обязательного пенсионного страхования Российской Федерации (СНИЛС): —

Наименование и реквизиты документа, подтверждающие полномочия представителя заказчика(ов) комплексных кадастровых работ:

—

Адрес электронной почты (для направления уведомления о результатах внесения сведений в Единый государственный реестр недвижимости):

—

5. Сведения об исполнителе комплексных кадастровых работ:

Полное или сокращенное (в случае, если имеется) наименование и адрес юридического лица, с которым заключен государственный или муниципальный контракт либо договор подряда на выполнение комплексных кадастровых работ:

Филиал ППК "Роскадастр" по Смоленской области, адрес: 214025, Смоленск г, Полтавская ул, Дом 8

Фамилия, имя, отчество кадастрового инженера (последнее - при наличии): Россомахина Ирина Николаевна

и основной государственный регистрационный номер кадастрового инженера индивидуального предпринимателя (ОГРНИП): —

Страховой номер индивидуального лицевого счета в системе обязательного пенсионного страхования Российской Федерации (СНИЛС) кадастрового инженера: 078-236-254-82

Уникальный реестровый номер кадастрового инженера в реестре саморегулируемой организации кадастровых инженеров и дата внесения сведений о физическом лице в такой реестр: 0116, 3 мая 2012 г.

Полное или (в случае, если имеется) сокращенное наименование саморегулируемой организации кадастровых инженеров, членом которой является кадастровый инженер:

СРО АКИ "Поволжье"

Контактный телефон: 89172340414

Почтовый адрес и адрес электронной почты, по которым осуществляется связь с кадастровым инженером:

г. Казань, ул. Шуртыгина, д.3, помещение №21 (2 этаж), irish_185@mail.ru

6. Перечень документов, использованных при подготовке карты-плана территории:

№ п/п	Реквизиты документа				
	Вид	Дата	Номер	Наименование	Иные сведения
1	2	3	4	5	6
1	Кадастровый план территории, выдан: Филиал публично-правовой компании "Роскадастр" по Смоленской области	28 августа 2025 г.	КУВИ-001/2025-164544950	Кадастровый план территории	—

7. Пояснения к карте-плану территории:

Пояснительная записка

Комплексные кадастровые работы были проведены на основании Соглашения о предоставлении из федерального бюджета субсидий, в том числе грантов в форме субсидий, юридическим лицам, индивидуальным предпринимателям, а также физическим лицам №321-20-2025-002 на территории Смоленской области от 30.01.2025г.

Согласно требований части 3 статьи 42.8 Федерального закона от 24.07.2007г. №221-ФЗ, в ходе выполнения комплексных кадастровых работ в отношении кадастрового квартала, при уточнении местоположения границ земельных участков (в том числе в целях исправления реестровой ошибки в описании местоположения границ земельного участка) их площадь либо:

- не уменьшалась более чем на 10%;
- увеличивалась не более чем на величину предельного минимального размера земельного участка, установленного ПЗЗ для определенных территориальных зон;
- увеличивалась более чем на 10%, так как предельный минимальный размер земельного участка, утвержденный ПЗЗ для определенных территориальных зон, установлен.

В Акте согласования указываются точки или части границ земельных участков, местоположение которых уточнено и подлежит согласованию согласно части 1 статьи 39 Федерального закона от 24.07.2007г. №221-ФЗ. Если земельный участок граничит с землями, находящимися в государственной или муниципальной собственности (не с земельными участками), то согласование местоположения в отношении такой части границы согласно Закону о кадастре не проводится. Разъяснения приведены в Письме Министерства экономического развития РФ от 8 октября 2013г. №ОГ-Д23-5470 «О подготовке межевого плана и проведении процедуры согласования местоположения границ земельного участка», а также в Письме Росреестра от 17.11.2020г. №13-00408/20 «О согласовании местоположения границ земельных участков».

Сведения о кадастровом инженерере: фамилия, имя, отчество (отчество при наличии) – Россомахина Ирина Николаевна; Страховой номер индивидуального лицевого счета в системе обязательного пенсионного страхования Российской Федерации (СНИЛС) – 078-236-254 82; Уникальный регистрационный номер члена саморегулируемой организации кадастровых инженеров в реестре членов саморегулируемой организации кадастровых инженеров и дата внесения сведений о физическом лице в такой реестр – 17846 от 01.12.2011г.; Контактный телефон: 89172340414; адрес электронной почты, по которым осуществляется связь с кадастровым инженером: irish_185@mail.ru; Наименование саморегулируемой организации кадастровых инженеров, членом которой является кадастровый инженер – СРО "Ассоциация кадастровых инженеров Поволжья" (реестровый №009).

Сведения о пунктах геодезической сети и средствах измерений

1. Сведения о пунктах геодезической сети:

№ п/п	Вид геодезической сети	Название пункта геодезической сети и тип знака	Система координат пункта геодезической сети	Координаты пункта, м		Дата обследования 6 февраля 2024 г.		
						Сведения о состоянии		
				X	Y	наружного знака пункта	центра пункта	марки центра пункта
1	2	3	4	5	6	7	8	9
1	Государственная геодезическая сеть. 2	Красный Бор, сигн., 27.800 м, 1, б/№	МСК-67, зона 1	486 207,32	1 251 690,99	Утрачен	Сохранился	Сохранился
2	Государственная геодезическая сеть. 3	Хоблино, сигн., 11.000 м, 1, б/№		498 238,09	1 280 408,87			

1	2	3	4	5	6	7	8	9
3	Государственная геодезическая сеть. 3	Елча, сигн., 11.600 м, 42 оп, б/№	МСК-67, зона 1	476 115,67	1 275 304,29	—	—	—
2. Сведения об использованных средствах измерений:								
№ п/п	Наименование и обозначение типа средства измерений - прибора (инструмента, аппаратуры)	Заводской или серийный номер средства измерений		Реквизиты свидетельства о поверке прибора (инструмента, аппаратуры) и (или) срок действия поверки				
1	2	3		4				
1	Аппаратура геодезическая спутниковая PrinCe i30	3491933		№С-ГФК/30-08-2024/366349251 от 30.08.2024г.				
2	Аппаратура геодезическая спутниковая PrinCe i90	3486225		№С-ГФК/30-08-2024/366348454 от 30.08.2024г.				

Сведения об уточняемых земельных участках

1. Сведения о характерных точках границ уточняемого земельного участка с кадастровым номером _____ : Система координат _____ Зона № _____							
Обоз- начение харак- терных точек границ	Координаты, м				Метод определения координат	Формулы, примененные для расчета средней квадратической погрешности определения координат характерных точек границ (Mt), с подставленными в такие формулы значениями и итоговые (вычисленные) значения Mt, м	Описание закрепления точки
	содержатся в Едином государственном реестре недвижимости		определены в результате выполнения комплексных кадастровых работ				
	X	Y	X	Y			
1	2	3	4	5	6	7	8
2. Сведения о частях границ уточняемого земельного участка с кадастровым номером _____ :							
Обозначение части границ		Горизонтальное проложение (S), м	Описание прохождения части границ	Сведения о согласовании местоположения границ (согласовано/спорное)			
от т.	до т.						
1	2	3	4	5			
3. Сведения о характеристиках уточняемого земельного участка с кадастровым номером _____ :							
№ п/п	Наименование характеристики земельного участка			Значение характеристики			
1	2			3			
1.	Адрес земельного участка						
1.1.	Сведения о местоположении земельного участка (при отсутствии адреса) в структурированном в соответствии с федеральной информационной адресной системой виде						
1.2.	Дополнительные сведения о местоположении земельного участка						
2.	Площадь земельного участка ± величина погрешности определения (вычисления) площади ($P \pm \Delta P$), м ²						
3.	Формула, примененная для вычисления предельной погрешности определения площади земельного участка, с подставленными значениями и итоговые (вычисленные) значения						
4.	Площадь земельного участка согласно сведениям Единого государственного реестра недвижимости (Ркад), м ²						
5.	Оценка расхождения Р и Ркад ($P - P_{кад}$), м ²						

1	2	3
6.	Предельный минимальный и максимальный размеры земельного участка (Рмин и Рмакс), м ²	
7.	Вид (виды) разрешенного использования	
7.1.	Дополнительные сведения об использовании земельного участка	
8.	Кадастровый или иной государственный учетный номер (инвентарный) здания, сооружения, объекта незавершенного строительства, расположенного на земельном участке	
9.	Сведения о земельных участках (землях общего пользования, территории общего пользования), посредством которых обеспечивается доступ	
10.	Иные сведения	
4. Пояснения к сведениям об уточняемом земельном участке с кадастровым номером _____:		
1.		

Сведения об образуемых земельных участках

1. Сведения о характерных точках границ образуемого земельного участка _____ : <div style="text-align: right;">обозначение земельного участка</div>					
Система координат _____				Зона № _____	
Обоз- начение харак- терных точек границ	Координаты, м		Метод определения координат	Формулы, примененные для расчета средней квадратической погрешности определения координат характерных точек границ (Mt), с подставленными в такие формулы значениями и итоговые (вычисленные) значения Mt, м	Описание закрепления точки
	X	Y			
1	2	3	4	5	6
2. Сведения о частях границ образуемого земельного участка _____ : <div style="text-align: right;">обозначение земельного участка</div>					
Обозначение части границ		Горизонтальное проложение (S), м	Описание прохождения части границ	Сведения о согласовании местоположения границ (согласовано/спорное)	
от т.	до т.				
1	2	3	4	5	
3. Сведения о характеристиках образуемого земельного участка _____ : <div style="text-align: right;">обозначение земельного участка</div>					
№ п/п	Наименование характеристики земельного участка		Значение характеристики		
1	2		3		
1.	Адрес земельного участка				
1.1.	Сведения о местоположении земельного участка (при отсутствии адреса) в структурированном в соответствии с федеральной информационной адресной системой виде				
1.2.	Дополнительные сведения о местоположении земельного участка				
2.	Категория земель				
3.	Вид (виды) разрешенного использования				
3.1.	Дополнительные сведения об использовании земельного участка				
4.	Реестровый номер границ территориальной зоны или в случае отсутствия такого реестрового номера ее индивидуальное обозначение (вид, тип, номер, индекс)				
5.	Площадь земельного участка ± величина погрешности определения (вычисления) площади ($P \pm \Delta P$), м²				

1	2	3
6.	Формула, примененная для вычисления предельной погрешности определения площади земельного участка, с подставленными значениями и итоговые (вычисленные) значения	
7.	Предельный минимальный и максимальный размеры земельного участка (Рмин) и (Рмакс), м ²	
8.	Кадастровый или иной государственный учетный номер (инвентарный) объекта недвижимости, расположенного на образуемом земельном участке	
9.	Кадастровые номера исходных земельных участков	
9.1.	Кадастровый номер входящего в состав земельного участка, представляющего собой единое землепользование (номер контура многоконтурного земельного участка), преобразование которого осуществляется	
9.2.	Кадастровые номера земельных участков, исключаемых из состава измененного (исходного) земельного участка, представляющего собой единое землепользование	
9.3.	Кадастровый или иной государственный учетный номер (инвентарный) объекта недвижимости, расположенного на измененном земельном участке	
10.	Условный номер земельного участка	
11.	Учетный номер проекта межевания территории	
12.	Дополнительные сведения об образовании земельного участка	
13.	Сведения о земельных участках (землях общего пользования, территории общего пользования), посредством которых обеспечивается доступ	
14.	Иные сведения	
4. Пояснения к сведениям об образуемом земельном участке _____ :		
обозначение земельного участка		
1.		

Сведения об уточняемых земельных участках, необходимые для исправления реестровых ошибок в сведениях о местоположении их границ							
1. Сведения о характерных точках границ уточняемого земельного участка с кадастровым номером						67:25:0010701:1	
Система координат				МСК-67, зона 1			
				Зона № 1			
Обозначение характерных точек границ	Координаты, м				Метод определения координат	Формулы, примененные для расчета средней квадратической погрешности определения координат характерных точек границ (Mt), с подставленными в такие формулы значениями и итоговые (вычисленные) значения Mt, м	Описание закрепления точки
	содержатся в Едином государственном реестре недвижимости		определены в результате выполнения комплексных кадастровых работ				
	X	Y	X	Y			
1	2	3	4	5	6	7	8
1	491 016,77	1 264 896,45	491 016,77	1 264 896,45	—	0,10	Долговременный межевой знак
2	491 038,81	1 264 916,61	491 038,81	1 264 916,61			
3	491 013,28	1 264 947,07	491 013,28	1 264 947,07			
4	490 990,90	1 264 926,99	490 990,90	1 264 926,99			
1	491 016,77	1 264 896,45	491 016,77	1 264 896,45			
2. Сведения о частях границ уточняемого земельного участка с кадастровым номером						67:25:0010701:1	
Обозначение части границ		Горизонтальное проложение (S), м	Описание прохождения части границ	Сведения о согласовании местоположения границ (согласовано/спорное)			
от т.	до т.						
1	2	3	4	5			
1	2	29,87	—	согласовано			
2	3	39,74					
3	4	30,07					
4	1	40,02					
3. Сведения о характеристиках уточняемого земельного участка с кадастровым номером						67:25:0010701:1	
№ п/п	Наименование характеристики			Значение характеристики			
1	2			3			

1	2	3
1.	Адрес земельного участка	—
1.1.	Сведения о местоположении земельного участка (при отсутствии адреса) в структурированном в соответствии с федеральной информационной адресной системой виде	215800, Российская Федерация, Смоленская область, Ярцевский р-н, Ярцево г, Лесная ул, д 33
1.2.	Дополнительные сведения о местоположении земельного участка	—
2.	Площадь земельного участка \pm величина погрешности определения (вычисления) площади ($P \pm \Delta P$), м ²	1 194 \pm 12,00
3.	Формула, примененная для вычисления предельной погрешности определения площади земельного участка, с подставленными значениями и итоговые (вычисленные) значения	$3,5*0,10*\sqrt{(1\ 194,00)} = 12$
4.	Площадь земельного участка согласно сведениям Единого государственного реестра недвижимости (Ркад), м ²	1 194,00
5.	Оценка расхождения Р и Ркад ($P - P_{кад}$), м ²	0
6.	Предельный минимальный и максимальный размеры земельного участка ($P_{мин}$ и $P_{макс}$), м ²	— —
7.	Кадастровый или иной государственный учетный номер (инвентарный) здания, сооружения, объекта незавершенного строительства, расположенного на земельном участке	—
8.	Вид (виды) разрешенного использования	Под автомагазин со станцией технического обслуживания
8.1.	Дополнительные сведения об использовании земельного участка	—
9.	Сведения о земельных участках (землях общего пользования, территории общего пользования), посредством которых обеспечивается доступ	—
10.	Иные сведения	—
4. Пояснения к сведениям об уточняемом земельном участке с кадастровым номером		67:25:0010701:1 :
1.	—	

1. Сведения о характерных точках границ уточняемого земельного участка с кадастровым номером

67:25:0010701:144

:

Система координат

МСК-67, зона 1

Зона №

1

Обоз- начение харак- терных точек границ	Координаты, м				Метод определения координат	Формулы, примененные для расчета средней квадратической погрешности определения координат характерных точек границ (Mt), с подставленными в такие формулы значениями и итоговые (вычисленные) значения Mt, м	Описание закрепления точки
	содержатся в Едином государственном реестре недвижимости		определены в результате выполнения комплексных кадастровых работ				
	X	Y	X	Y			
1	2	3	4	5	6	7	8
89	491 080,89	1 264 944,91	491 080,89	1 264 944,91	—	0,10	Закрепление отсутствует
90	491 067,56	1 264 959,88	491 067,56	1 264 959,88			
91	491 041,31	1 264 936,87	491 041,31	1 264 936,87			
92	491 052,29	1 264 924,31	491 052,29	1 264 924,31			
93	491 056,34	1 264 923,22	491 056,34	1 264 923,22			
89	491 080,89	1 264 944,91	491 080,89	1 264 944,91			

2. Сведения о частях границ уточняемого земельного участка с кадастровым номером

67:25:0010701:144

:

Обозначение части границ		Горизонтальное проложение (S), м	Описание прохождения части границ	Сведения о согласовании местоположения границ (согласовано/спорное)
от т.	до т.			
1	2	3	4	5
89	90	20,04	—	согласовано
90	91	34,91		
91	92	16,68		
92	93	4,19		
93	89	32,76		

3. Сведения о характеристиках уточняемого земельного участка с кадастровым номером

67:25:0010701:144

:

№ п/п	Наименование характеристики	Значение характеристики
1	2	3

1	2	3
1.	Адрес земельного участка	—
1.1.	Сведения о местоположении земельного участка (при отсутствии адреса) в структурированном в соответствии с федеральной информационной адресной системой виде	215800, Российская Федерация, Смоленская область, Ярцевский р-н, Ярцево г, Лесная ул
1.2.	Дополнительные сведения о местоположении земельного участка	—
2.	Площадь земельного участка \pm величина погрешности определения (вычисления) площади ($P \pm \Delta P$), м ²	$700 \pm 9,00$
3.	Формула, примененная для вычисления предельной погрешности определения площади земельного участка, с подставленными значениями и итоговые (вычисленные) значения	$3,5*0,10*\sqrt{(700,00)} = 9$
4.	Площадь земельного участка согласно сведениям Единого государственного реестра недвижимости (Ркад), м ²	700,00
5.	Оценка расхождения Р и Ркад ($P - P_{кад}$), м ²	0
6.	Предельный минимальный и максимальный размеры земельного участка ($P_{мин}$ и $P_{макс}$), м ²	— —
7.	Кадастровый или иной государственный учетный номер (инвентарный) здания, сооружения, объекта незавершенного строительства, расположенного на земельном участке	—
8.	Вид (виды) разрешенного использования	под индивидуальное жилищное строительство
8.1.	Дополнительные сведения об использовании земельного участка	—
9.	Сведения о земельных участках (землях общего пользования, территории общего пользования), посредством которых обеспечивается доступ	—
10.	Иные сведения	—
4. Пояснения к сведениям об уточняемом земельном участке с кадастровым номером		67:25:0010701:144 :
1.	—	

1. Сведения о характерных точках границ уточняемого земельного участка с кадастровым номером					67:25:0010701:145			:
Система координат		МСК-67, зона 1			Зона №			1
Обоз- начение харак- терных точек границ	Координаты, м				Метод определения координат	Формулы, примененные для расчета средней квадратической погрешности определения координат характерных точек границ (Mt), с подставленными в такие формулы значениями и итоговые (вычисленные) значения Mt, м	Описание закрепления точки	
	содержатся в Едином государственном реестре недвижимости		определены в результате выполнения комплексных кадастровых работ					
	X	Y	X	Y				
1	2	3	4	5	6	7	8	
71	491 097,98	1 264 960,00	491 097,98	1 264 960,00	—	0,10	Закрепление отсутствует	
70	491 093,67	1 264 963,69	491 093,67	1 264 963,69				
69	491 088,81	1 264 969,54	491 088,81	1 264 969,54				
68	491 082,53	1 264 978,25	491 082,53	1 264 978,25				
67	491 080,43	1 264 980,53	491 080,43	1 264 980,53				
94	491 076,41	1 264 977,10	491 076,41	1 264 977,10				
95	491 074,05	1 264 975,09	491 074,05	1 264 975,09				
96	491 070,62	1 264 972,16	491 070,62	1 264 972,16				
97	491 068,81	1 264 970,61	491 068,81	1 264 970,61				
98	491 073,86	1 264 965,41	491 073,86	1 264 965,41				
90	491 067,56	1 264 959,88	491 067,56	1 264 959,88				
89	491 080,89	1 264 944,91	491 080,89	1 264 944,91				
71	491 097,98	1 264 960,00	491 097,98	1 264 960,00				
2. Сведения о частях границ уточняемого земельного участка с кадастровым номером					67:25:0010701:145			:
Обозначение части границ		Горизонтальное проложение (S), м	Описание прохождения части границ		Сведения о согласовании местоположения границ (согласовано/спорное)			
от т.	до т.							
1	2	3	4		5			
71	70	5,67	—		согласовано			
70	69	7,61						
69	68	10,74						
68	67	3,10						
67	94	5,28						
94	95	3,10						

1	2	3	4	5
95	96	4,51	—	согласовано
96	97	2,38		
97	98	7,25		
98	90	8,38		
90	89	20,04		
89	71	22,80		

3. Сведения о характеристиках уточняемого земельного участка с кадастровым номером 67:25:0010701:145 :

№ п/п	Наименование характеристики	Значение характеристики
1	2	3
1.	Адрес земельного участка	—
1.1.	Сведения о местоположении земельного участка (при отсутствии адреса) в структурированном в соответствии с федеральной информационной адресной системой виде	215800, Российская Федерация, Смоленская область, Ярцевский р-н, Ярцево г, Лесная ул, д 23
1.2.	Дополнительные сведения о местоположении земельного участка	—
2.	Площадь земельного участка \pm величина погрешности определения (вычисления) площади ($P \pm \Delta P$), м ²	$556 \pm 8,00$
3.	Формула, примененная для вычисления предельной погрешности определения площади земельного участка, с подставленными значениями и итоговые (вычисленные) значения	$3,5*0,10*\sqrt{(556,00)} = 8$
4.	Площадь земельного участка согласно сведениям Единого государственного реестра недвижимости (Ркад), м ²	556,00
5.	Оценка расхождения Р и Ркад ($P - P_{кад}$), м ²	0
6.	Предельный минимальный и максимальный размеры земельного участка ($P_{мин}$ и $P_{макс}$), м ²	— —
7.	Кадастровый или иной государственный учетный номер (инвентарный) здания, сооружения, объекта незавершенного строительства, расположенного на земельном участке	—
8.	Вид (виды) разрешенного использования	под частью жилого дома
8.1.	Дополнительные сведения об использовании земельного участка	—
9.	Сведения о земельных участках (землях общего пользования, территории общего пользования), посредством которых обеспечивается доступ	—
10.	Иные сведения	—

4. Пояснения к сведениям об уточняемом земельном участке с кадастровым номером 67:25:0010701:145 :

1.	—
----	---

1. Сведения о характерных точках границ уточняемого земельного участка с кадастровым номером 67:25:0010701:150 :

Система координат МСК-67, зона 1Зона № 1

Обоз- начение харак- терных точек границ	Координаты, м				Метод определения координат	Формулы, примененные для расчета средней квадратической погрешности определения координат характерных точек границ (Mt), с подставленными в такие формулы значениями и итоговые (вычисленные) значения Mt, м	Описание закрепления точки
	содержатся в Едином государственном реестре недвижимости		определены в результате выполнения комплексных кадастровых работ				
	X	Y	X	Y			
1	2	3	4	5	6	7	8
99	490 974,71	1 265 041,58	490 974,71	1 265 041,58	—	0,10	—
100	490 965,60	1 265 034,44	490 965,60	1 265 034,44			
28	490 967,57	1 265 031,29	490 967,57	1 265 031,29			
27	490 967,40	1 265 035,77	490 967,40	1 265 035,77			
26	490 980,50	1 265 045,42	490 980,50	1 265 045,42			
25	490 979,12	1 265 048,11	490 979,12	1 265 048,11			
24	490 977,37	1 265 051,01	490 977,37	1 265 051,01			
23	490 976,79	1 265 050,67	490 976,79	1 265 050,67			
22	490 975,26	1 265 053,28	490 975,26	1 265 053,28			
21	490 977,23	1 265 054,45	490 977,23	1 265 054,45			
20	490 980,45	1 265 056,69	490 980,45	1 265 056,69			
19	490 978,79	1 265 059,42	490 978,79	1 265 059,42			
18	490 980,74	1 265 060,80	490 980,74	1 265 060,80			
17	490 985,02	1 265 063,72	490 985,02	1 265 063,72			
101	490 979,98	1 265 073,66	490 979,98	1 265 073,66			
102	490 976,55	1 265 071,64	490 976,55	1 265 071,64			
103	490 978,08	1 265 059,79	490 978,08	1 265 059,79			
104	490 970,39	1 265 047,11	490 970,39	1 265 047,11			
99	490 974,71	1 265 041,58	490 974,71	1 265 041,58			

2. Сведения о частях границ уточняемого земельного участка с кадастровым номером 67:25:0010701:150 :

Обозначение части границ		Горизонтальное проложение (S), м	Описание прохождения части границ	Сведения о согласовании местоположения границ (согласовано/спорное)
от т.	до т.			
1	2	3	4	5
99	100	11,57	—	согласовано
100	28	3,72		
28	27	4,48		
27	26	16,27		
26	25	3,02		
25	24	3,39		
24	23	0,67		
23	22	3,03		
22	21	2,29		
21	20	3,92		
20	19	3,20		
19	18	2,39		
18	17	5,18		
17	101	11,14		
101	102	3,98		
102	103	11,95		
103	104	14,83		
104	99	7,02		

3. Сведения о характеристиках уточняемого земельного участка с кадастровым номером 67:25:0010701:150 :

№ п/п	Наименование характеристики	Значение характеристики
1	2	3
1.	Адрес земельного участка	—
1.1.	Сведения о местоположении земельного участка (при отсутствии адреса) в структурированном в соответствии с федеральной информационной адресной системой виде	215800, Российская Федерация, Смоленская область, Ярцевский р-н, Ярцево г, Лесная ул, д 21а
1.2.	Дополнительные сведения о местоположении земельного участка	—
2.	Площадь земельного участка ± величина погрешности определения (вычисления) площади ($P \pm \Delta P$), м²	158 ± 4,00

1	2				3		
3.	Формула, примененная для вычисления предельной погрешности определения площади земельного участка, с подставленными значениями и итоговые (вычисленные) значения				3,5*0,10*√(158,00) = 4		
4.	Площадь земельного участка согласно сведениям Единого государственного реестра недвижимости (Ркад), м²				158,00		
5.	Оценка расхождения Р и Ркад (Р - Ркад), м²				0		
6.	Предельный минимальный и максимальный размеры земельного участка (Рмин и Рмакс), м²				— —		
7.	Кадастровый или иной государственный учетный номер (инвентарный) здания, сооружения, объекта незавершенного строительства, расположенного на земельном участке				—		
8.	Вид (виды) разрешенного использования				для расширения территории индивидуального жилого дома		
8.1.	Дополнительные сведения об использовании земельного участка				—		
9.	Сведения о земельных участках (землях общего пользования, территории общего пользования), посредством которых обеспечивается доступ				—		
10.	Иные сведения				—		
4. Пояснения к сведениям об уточняемом земельном участке с кадастровым номером					67:25:0010701:150 :		
1.	—						
1. Сведения о характерных точках границ уточняемого земельного участка с кадастровым номером					67:25:0010701:153 :		
Система координат МСК-67, зона 1					Зона № 1		
Обозначение характерных точек границ	Координаты, м				Метод определения координат	Формулы, примененные для расчета средней квадратической погрешности определения координат характерных точек границ (Mt), с подставленными в такие формулы значениями и итоговые (вычисленные) значения Mt, м	Описание закрепления точки
	содержатся в Едином государственном реестре недвижимости		определены в результате выполнения комплексных кадастровых работ				
	X	Y	X	Y			
1	2	3	4	5	6	7	8
1							
52	491 115,05	1 265 008,55	491 115,05	1 265 008,55	—	0,10	—
51	491 122,75	1 265 015,47	491 122,75	1 265 015,47			

1	2	3	4	5	6	7	8
50	491 133,02	1 265 023,95	491 133,02	1 265 023,95	—	0,10	—
105	491 120,57	1 265 040,27	491 120,57	1 265 040,27			
106	491 112,27	1 265 051,27	491 112,27	1 265 051,27			
107	491 107,21	1 265 047,86	491 107,21	1 265 047,86			
108	491 094,45	1 265 063,14	491 094,45	1 265 063,14			
109	491 092,72	1 265 062,17	491 092,72	1 265 062,17			
110	491 109,00	1 265 039,01	491 109,00	1 265 039,01			
111	491 079,97	1 265 019,09	491 079,97	1 265 019,09			
112	491 083,11	1 265 014,21	491 083,11	1 265 014,21			
113	491 074,59	1 265 007,19	491 074,59	1 265 007,19			
65	491 084,88	1 264 999,53	491 084,88	1 264 999,53			
64	491 089,82	1 265 004,68	491 089,82	1 265 004,68			
63	491 094,76	1 265 004,31	491 094,76	1 265 004,31			
54	491 100,99	1 264 996,18	491 100,99	1 264 996,18			
53	491 106,08	1 265 000,44	491 106,08	1 265 000,44			
52	491 115,05	1 265 008,55	491 115,05	1 265 008,55			
2							
114	491 101,04	1 265 037,41	491 101,04	1 265 037,41	—	0,10	—
115	491 102,13	1 265 042,00	491 102,13	1 265 042,00			
116	491 090,58	1 265 060,52	491 090,58	1 265 060,52			
117	491 064,65	1 265 042,89	491 064,65	1 265 042,89			
118	491 076,53	1 265 024,43	491 076,53	1 265 024,43			
119	491 082,07	1 265 024,28	491 082,07	1 265 024,28			
114	491 101,04	1 265 037,41	491 101,04	1 265 037,41			
2. Сведения о частях границ уточняемого земельного участка с кадастровым номером					67:25:0010701:153 :		
Обозначение части границ		Горизонтальное проложение (S), м	Описание прохождения части границ		Сведения о согласовании местоположения границ (согласовано/спорное)		
от т.	до т.						
1	2	3	4		5		
1							
52	51	10,35	—		согласовано		
51	50	13,32					
50	105	20,53					
105	106	13,78					
106	107	6,10					

1	2	3	4	5
107	108	19,91	—	согласовано
108	109	1,98		
109	110	28,31		
110	111	35,21		
111	112	5,80		
112	113	11,04		
113	65	12,83		
65	64	7,14		
64	63	4,95		
63	54	10,24		
54	53	6,64		
53	52	12,09		

2

114	115	4,72	—	согласовано
115	116	21,83		
116	117	31,36		
117	118	21,95		
118	119	5,54		
119	114	23,07		

3. Сведения о характеристиках уточняемого земельного участка с кадастровым номером 67:25:0010701:153 :

№ п/п	Наименование характеристики	Значение характеристики
1	2	3
1.	Адрес земельного участка	—
1.1.	Сведения о местоположении земельного участка (при отсутствии адреса) в структурированном в соответствии с федеральной информационной адресной системой виде	215800, Российская Федерация, Смоленская область, Ярцево г, Лесная ул, д 15
1.2.	Дополнительные сведения о местоположении земельного участка	—
2.	Площадь земельного участка ± величина погрешности определения (вычисления) площади ($P \pm \Delta P$), м²	2 280 ± 23,00, (1) 1 510,31 ± 13,60, (2) 769,55 ± 9,71
3.	Формула, примененная для вычисления предельной погрешности определения площади земельного участка, с подставленными значениями и итоговые (вычисленные) значения	13,60 + 9,71 = 23

1	2				3			
4.	Площадь земельного участка согласно сведениям Единого государственного реестра недвижимости (Ркад), м²				2 280,00			
5.	Оценка расхождения Р и Ркад (Р - Ркад), м²				0			
6.	Предельный минимальный и максимальный размеры земельного участка (Рмин и Рмакс), м²				— —			
7.	Кадастровый или иной государственный учетный номер (инвентарный) здания, сооружения, объекта незавершенного строительства, расположенного на земельном участке				—			
8.	Вид (виды) разрешенного использования				под многоквартирным жилым домом			
8.1.	Дополнительные сведения об использовании земельного участка				—			
9.	Сведения о земельных участках (землях общего пользования, территории общего пользования), посредством которых обеспечивается доступ				—			
10.	Иные сведения				—			
4. Пояснения к сведениям об уточняемом земельном участке с кадастровым номером					67:25:0010701:153			:
1.	—							
1. Сведения о характерных точках границ уточняемого земельного участка с кадастровым номером					67:25:0010701:157			:
Система координат					МСК-67, зона 1			Зона № 1
Обоз- начение харак- терных точек границ	Координаты, м				Метод определения координат	Формулы, примененные для расчета средней квадратической погрешности определения координат характерных точек границ (Mt), с подставленными в такие формулы значениями и итоговые (вычисленные) значения Mt, м	Описание закрепления точки	
	содержатся в Едином государственном реестре недвижимости		определены в результате выполнения комплексных кадастровых работ					
	X	Y	X	Y				
1	2	3	4	5	6	7	8	
120	491 058,72	1 265 052,19	491 058,72	1 265 052,19	—	0,10	—	
121	491 036,92	1 265 085,98	491 036,92	1 265 085,98			Закрепление отсутствует	
122	491 032,94	1 265 093,99	491 032,94	1 265 093,99				
123	491 030,08	1 265 094,49	491 030,08	1 265 094,49			—	
124	491 026,80	1 265 094,48	491 026,80	1 265 094,48				
125	491 017,18	1 265 095,13	491 017,18	1 265 095,13				
126	491 010,46	1 265 091,91	491 010,46	1 265 091,91				

1	2	3	4	5	6	7	8
127	491 043,73	1 265 041,41	491 043,73	1 265 041,41	—	0,10	—
120	491 058,72	1 265 052,19	491 058,72	1 265 052,19			

2. Сведения о частях границ уточняемого земельного участка с кадастровым номером 67:25:0010701:157 :

Обозначение части границ		Горизонтальное проложение (S), м	Описание прохождения части границ	Сведения о согласовании местоположения границ (согласовано/спорное)
от т.	до т.			
1	2	3	4	5
120	121	40,21	—	согласовано
121	122	8,94		
122	123	2,90		
123	124	3,28		
124	125	9,64		
125	126	7,45		
126	127	60,47		
127	120	18,46		

3. Сведения о характеристиках уточняемого земельного участка с кадастровым номером 67:25:0010701:157 :

№ п/п	Наименование характеристики	Значение характеристики
1	2	3
1.	Адрес земельного участка	—
1.1.	Сведения о местоположении земельного участка (при отсутствии адреса) в структурированном в соответствии с федеральной информационной адресной системой виде	215800, Российская Федерация, Смоленская область, Ярцево г, Лесная ул, д 11
1.2.	Дополнительные сведения о местоположении земельного участка	—
2.	Площадь земельного участка \pm величина погрешности определения (вычисления) площади ($P \pm \Delta P$), м ²	$1\ 065 \pm 11,00$
3.	Формула, примененная для вычисления предельной погрешности определения площади земельного участка, с подставленными значениями и итоговые (вычисленные) значения	$3,5*0,10*\sqrt{(1\ 065,00)} = 11$
4.	Площадь земельного участка согласно сведениям Единого государственного реестра недвижимости (Ркад), м ²	1 065,00
5.	Оценка расхождения Р и Ркад ($P - P_{кад}$), м ²	0
6.	Предельный минимальный и максимальный размеры земельного участка ($P_{мин}$ и $P_{макс}$), м ²	— —

1	2				3					
7.	Кадастровый или иной государственный учетный номер (инвентарный) здания, сооружения, объекта незавершенного строительства, расположенного на земельном участке				—					
8.	Вид (виды) разрешенного использования				малоэтажная жилая застройка (под индивидуальным жилым домом)					
8.1.	Дополнительные сведения об использовании земельного участка				—					
9.	Сведения о земельных участках (землях общего пользования, территории общего пользования), посредством которых обеспечивается доступ				—					
10.	Иные сведения				—					
4. Пояснения к сведениям об уточняемом земельном участке с кадастровым номером					67:25:0010701:157			:		
1.	—									
1. Сведения о характерных точках границ уточняемого земельного участка с кадастровым номером					67:25:0010701:160				:	
Система координат					МСК-67, зона 1				Зона №	1
Обоз- начение харак- терных точек границ	Координаты, м				Метод определения координат	Формулы, примененные для расчета средней квадратической погрешности определения координат характерных точек границ (Mt), с подставленными в такие формулы значениями и итоговые (вычисленные) значения Mt, м	Описание закрепления точки			
	содержатся в Едином государственном реестре недвижимости		определены в результате выполнения комплексных кадастровых работ							
	X	Y	X	Y						
1	2	3	4	5	6	7	8			
128	491 064,76	1 265 000,40	491 064,76	1 265 000,40	—	0,10	—			
129	491 067,12	1 265 001,99	491 067,12	1 265 001,99						
130	491 065,24	1 265 004,60	491 065,24	1 265 004,60						
131	491 067,41	1 265 006,07	491 067,41	1 265 006,07						
132	491 069,30	1 265 003,46	491 069,30	1 265 003,46						
113	491 074,59	1 265 007,19	491 074,59	1 265 007,19						
133	491 077,47	1 265 009,57	491 077,47	1 265 009,57						
134	491 065,83	1 265 028,05	491 065,83	1 265 028,05						
135	491 065,06	1 265 027,42	491 065,06	1 265 027,42						
136	491 062,03	1 265 024,92	491 062,03	1 265 024,92						
137	491 053,77	1 265 019,49	491 053,77	1 265 019,49						

1	2	3	4	5	6	7	8
138	491 058,68	1 265 012,44	491 058,68	1 265 012,44	—	0,10	—
139	491 057,54	1 265 011,52	491 057,54	1 265 011,52			
140	491 062,88	1 265 003,00	491 062,88	1 265 003,00			
128	491 064,76	1 265 000,40	491 064,76	1 265 000,40			

2. Сведения о частях границ уточняемого земельного участка с кадастровым номером 67:25:0010701:160 :

Обозначение части границ		Горизонтальное проложение (S), м	Описание прохождения части границ	Сведения о согласовании местоположения границ (согласовано/спорное)
от т.	до т.			
1	2	3	4	5
128	129	2,85	—	согласовано
129	130	3,22		
130	131	2,62		
131	132	3,22		
132	113	6,47		
113	133	3,74		
133	134	21,84		
134	135	0,99		
135	136	3,93		
136	137	9,88		
137	138	8,59		
138	139	1,46		
139	140	10,06		
140	128	3,21		

3. Сведения о характеристиках уточняемого земельного участка с кадастровым номером 67:25:0010701:160 :

№ п/п	Наименование характеристики	Значение характеристики
1	2	3
1.	Адрес земельного участка	—
1.1.	Сведения о местоположении земельного участка (при отсутствии адреса) в структурированном в соответствии с федеральной информационной адресной системой виде	215800, Российская Федерация, Смоленская область, Ярцевский р-н, Ярцево г, Лесная ул, д 25, кв 3
1.2.	Дополнительные сведения о местоположении земельного участка	—
2.	Площадь земельного участка ± величина погрешности определения (вычисления) площади ($P \pm \Delta P$), м²	$327 \pm 6,00$

Обозначение характерных точек границ	Координаты, м				Метод определения координат	Формулы, примененные для расчета средней квадратической погрешности определения координат характерных точек границ (Mt), с подставленными в такие формулы значениями и итоговые (вычисленные) значения Mt, м	Описание закрепления точки
	содержатся в Едином государственном реестре недвижимости		определены в результате выполнения комплексных кадастровых работ				
	X	Y	X	Y			
1	2	3	4	5	6	7	8
141	491 092,96	1 265 072,11	491 092,96	1 265 072,11	—	0,10	Закрепление отсутствует
142	491 092,20	1 265 074,69	491 092,20	1 265 074,69			
143	491 068,78	1 265 108,08	491 068,78	1 265 108,08			

1	2	3	4	5	6	7	8
144	491 036,47	1 265 086,89	491 036,47	1 265 086,89	—	0,10	Закрепление отсутствует
121	491 036,92	1 265 085,98	491 036,92	1 265 085,98			
145	491 055,52	1 265 057,16	491 055,52	1 265 057,16			
146	491 060,44	1 265 049,67	491 060,44	1 265 049,67			
141	491 092,96	1 265 072,11	491 092,96	1 265 072,11			

2. Сведения о частях границ уточняемого земельного участка с кадастровым номером 67:25:0010701:161 :

Обозначение части границ		Горизонтальное проложение (S), м	Описание прохождения части границ	Сведения о согласовании местоположения границ (согласовано/спорное)
от т.	до т.			
1	2	3	4	5
141	142	2,69	—	согласовано
142	143	40,78		
143	144	38,64		
144	121	1,02		
121	145	34,30		
145	146	8,96		
146	141	39,51		

3. Сведения о характеристиках уточняемого земельного участка с кадастровым номером 67:25:0010701:161 :

№ п/п	Наименование характеристики	Значение характеристики
1	2	3
1.	Адрес земельного участка	Смоленская область, р-н Ярцевский, г Ярцево, ул Лесная, д 9
1.1.	Сведения о местоположении земельного участка (при отсутствии адреса) в структурированном в соответствии с федеральной информационной адресной системой виде	—
1.2.	Дополнительные сведения о местоположении земельного участка	—
2.	Площадь земельного участка ± величина погрешности определения (вычисления) площади ($P \pm \Delta P$), м²	1 733 ± 15,00
3.	Формула, примененная для вычисления предельной погрешности определения площади земельного участка, с подставленными значениями и итоговые (вычисленные) значения	$3,5*0,10*\sqrt{(1\ 733,00)} = 15$
4.	Площадь земельного участка согласно сведениям Единого государственного реестра недвижимости (Ркад), м²	1 733,00
5.	Оценка расхождения Р и Ркад ($P - P_{кад}$), м²	0

1	2				3		
6.	Предельный минимальный и максимальный размеры земельного участка (Рмин и Рмакс), м²				— —		
7.	Кадастровый или иной государственный учетный номер (инвентарный) здания, сооружения, объекта незавершенного строительства, расположенного на земельном участке				—		
8.	Вид (виды) разрешенного использования				Под жилым домом		
8.1.	Дополнительные сведения об использовании земельного участка				—		
9.	Сведения о земельных участках (землях общего пользования, территории общего пользования), посредством которых обеспечивается доступ				—		
10.	Иные сведения				—		
4. Пояснения к сведениям об уточняемом земельном участке с кадастровым номером					67:25:0010701:161 :		
1.	—						
1. Сведения о характерных точках границ уточняемого земельного участка с кадастровым номером					67:25:0010701:164 :		
Система координат МСК-67, зона 1					Зона № 1		
Обозначение характерных точек границ	Координаты, м				Метод определения координат	Формулы, примененные для расчета средней квадратической погрешности определения координат характерных точек границ (Mt), с подставленными в такие формулы значениями и итоговые (вычисленные) значения Mt, м	Описание закрепления точки
	содержатся в Едином государственном реестре недвижимости		определены в результате выполнения комплексных кадастровых работ				
	X	Y	X	Y			
1	2	3	4	5	6	7	8
147	491 064,36	1 265 000,05	491 064,36	1 265 000,05	—	0,10	—
148	491 062,61	1 265 002,71	491 062,61	1 265 002,71			
139	491 057,54	1 265 011,52	491 057,54	1 265 011,52			
149	491 050,98	1 265 022,61	491 050,98	1 265 022,61			
150	491 046,08	1 265 029,91	491 046,08	1 265 029,91			
151	491 035,77	1 265 023,14	491 035,77	1 265 023,14			
152	491 056,06	1 264 994,20	491 056,06	1 264 994,20			
153	491 057,56	1 264 995,38	491 057,56	1 264 995,38			
147	491 064,36	1 265 000,05	491 064,36	1 265 000,05			

2. Сведения о частях границ уточняемого земельного участка с кадастровым номером				67:25:0010701:164		:
Обозначение части границ		Горизонтальное проложение (S), м	Описание прохождения части границ	Сведения о согласовании местоположения границ (согласовано/спорное)		
от т.	до т.					
1	2	3	4	5		
147	148	3,18	—	согласовано		
148	139	10,16				
139	149	12,88				
149	150	8,79				
150	151	12,33				
151	152	35,34				
152	153	1,91				
153	147	8,25				
3. Сведения о характеристиках уточняемого земельного участка с кадастровым номером				67:25:0010701:164		:
№ п/п	Наименование характеристики		Значение характеристики			
1	2		3			
1.	Адрес земельного участка		—			
1.1.	Сведения о местоположении земельного участка (при отсутствии адреса) в структурированном в соответствии с федеральной информационной адресной системой виде		215800, Российская Федерация, Смоленская область, Ярцевский р-н, Ярцево г, Лесная ул, д 25, кв 1			
1.2.	Дополнительные сведения о местоположении земельного участка		—			
2.	Площадь земельного участка ± величина погрешности определения (вычисления) площади (Р ± ΔР), м²		400 ± 7,00			
3.	Формула, примененная для вычисления предельной погрешности определения площади земельного участка, с подставленными значениями и итоговые (вычисленные) значения		3,5*0,10*√(400,00) = 7			
4.	Площадь земельного участка согласно сведениям Единого государственного реестра недвижимости (Ркад), м²		400,00			
5.	Оценка расхождения Р и Ркад (Р - Ркад), м²		0			
6.	Предельный минимальный и максимальный размеры земельного участка (Рмин и Рмакс), м²		— —			
7.	Кадастровый или иной государственный учетный номер (инвентарный) здания, сооружения, объекта незавершенного строительства, расположенного на земельном участке		—			

1	2				3		
8.	Вид (виды) разрешенного использования				под квартирой двухквартирного жилого дома		
8.1.	Дополнительные сведения об использовании земельного участка				—		
9.	Сведения о земельных участках (землях общего пользования, территории общего пользования), посредством которых обеспечивается доступ				—		
10.	Иные сведения				—		
4. Пояснения к сведениям об уточняемом земельном участке с кадастровым номером					67:25:0010701:164 :		
1.	—						
1. Сведения о характерных точках границ уточняемого земельного участка с кадастровым номером					67:25:0010701:165 :		
Система координат					МСК-67, зона 1 Зона № 1		
Обоз- начение харак- терных точек границ	Координаты, м				Метод определения координат	Формулы, примененные для расчета средней квадратической погрешности определения координат характерных точек границ (Mt), с подставленными в такие формулы значениями и итоговые (вычисленные) значения Mt, м	Описание закрепления точки
	содержатся в Едином государственном реестре недвижимости		определены в результате выполнения комплексных кадастровых работ				
	X	Y	X	Y			
1	2	3	4	5	6	7	8
152	491 056,06	1 264 994,20	491 056,06	1 264 994,20	—	0,10	—
151	491 035,77	1 265 023,14	491 035,77	1 265 023,14			
154	491 018,03	1 265 011,49	491 018,03	1 265 011,49			Долговременный межевой знак
155	491 031,52	1 264 992,07	491 031,52	1 264 992,07			
156	491 040,70	1 264 998,51	491 040,70	1 264 998,51			
157	491 045,69	1 264 991,51	491 045,69	1 264 991,51			
158	491 048,29	1 264 993,41	491 048,29	1 264 993,41			
159	491 050,89	1 264 990,50	491 050,89	1 264 990,50			
160	491 053,96	1 264 992,53	491 053,96	1 264 992,53			
152	491 056,06	1 264 994,20	491 056,06	1 264 994,20			

2. Сведения о частях границ уточняемого земельного участка с кадастровым номером				67:25:0010701:165		:
Обозначение части границ		Горизонтальное проложение (S), м	Описание прохождения части границ	Сведения о согласовании местоположения границ (согласовано/спорное)		
от т.	до т.					
1	2	3	4	5		
152	151	35,34	—	согласовано		
151	154	21,22				
154	155	23,65				
155	156	11,21				
156	157	8,60				
157	158	3,22				
158	159	3,90				
159	160	3,68				
160	152	2,68				
3. Сведения о характеристиках уточняемого земельного участка с кадастровым номером						
№ п/п	Наименование характеристики		Значение характеристики			
1	2		3			
1.	Адрес земельного участка		—			
1.1.	Сведения о местоположении земельного участка (при отсутствии адреса) в структурированном в соответствии с федеральной информационной адресной системой виде		215800, Российская Федерация, Смоленская область, Ярцевский р-н, Ярцево г, Лесная ул, уч 25А			
1.2.	Дополнительные сведения о местоположении земельного участка		—			
2.	Площадь земельного участка ± величина погрешности определения (вычисления) площади (Р ± ΔР), м²		608 ± 9,00			
3.	Формула, примененная для вычисления предельной погрешности определения площади земельного участка, с подставленными значениями и итоговые (вычисленные) значения		3,5*0,10*√(608,00) = 9			
4.	Площадь земельного участка согласно сведениям Единого государственного реестра недвижимости (Ркад), м²		608,00			
5.	Оценка расхождения Р и Ркад (Р - Ркад), м²		0			
6.	Предельный минимальный и максимальный размеры земельного участка (Рмин и Рмакс), м²		— —			

1	2				3		
7.	Кадастровый или иной государственный учетный номер (инвентарный) здания, сооружения, объекта незавершенного строительства, расположенного на земельном участке				—		
8.	Вид (виды) разрешенного использования				для индивидуального жилищного строительства		
8.1.	Дополнительные сведения об использовании земельного участка				—		
9.	Сведения о земельных участках (землях общего пользования, территории общего пользования), посредством которых обеспечивается доступ				—		
10.	Иные сведения				—		
4. Пояснения к сведениям об уточняемом земельном участке с кадастровым номером					67:25:0010701:165		
1.					—		
1. Сведения о характерных точках границ уточняемого земельного участка с кадастровым номером					67:25:0010701:19		
Система координат					МСК-67, зона 1		
Зона №					1		
Обоз- начение харак- терных точек границ	Координаты, м				Метод определения координат	Формулы, примененные для расчета средней квадратической погрешности определения координат характерных точек границ (Mt), с подставленными в такие формулы значениями и итоговые (вычисленные) значения Mt, м	Описание закрепления точки
	содержатся в Едином государственном реестре недвижимости		определены в результате выполнения комплексных кадастровых работ				
	X	Y	X	Y			
1	2	3	4	5	6	7	8
5	491 008,50	1 265 093,94	491 008,50	1 265 093,94	—	0,30	—
29	491 000,27	1 265 105,64	491 000,27	1 265 105,64			
30	490 998,57	1 265 108,03	490 998,57	1 265 108,03			
31	490 991,33	1 265 118,34	490 991,33	1 265 118,34			
11	490 986,24	1 265 125,57	490 986,24	1 265 125,57			
32	490 984,08	1 265 128,73	490 984,08	1 265 128,73			
10	490 982,29	1 265 131,34	490 982,29	1 265 131,34			
33	490 974,46	1 265 126,50	490 974,46	1 265 126,50			
34	490 972,32	1 265 125,02	490 972,32	1 265 125,02			
35	490 969,14	1 265 122,88	490 969,14	1 265 122,88			
36	490 970,94	1 265 120,05	490 970,94	1 265 120,05			

1	2	3	4	5	6	7	8
37	490 987,93	1 265 093,39	490 987,93	1 265 093,39	—	0,30	—
38	490 988,56	1 265 093,67	490 988,56	1 265 093,67			
39	490 990,00	1 265 091,14	490 990,00	1 265 091,14			
40	490 987,31	1 265 088,68	490 987,31	1 265 088,68			
41	490 988,51	1 265 087,08	490 988,51	1 265 087,08			
42	490 989,88	1 265 085,53	490 989,88	1 265 085,53			
5	491 008,50	1 265 093,94	491 008,50	1 265 093,94			

2. Сведения о частях границ уточняемого земельного участка с кадастровым номером

67:25:0010701:19

:

Обозначение части границ		Горизонтальное проложение (S), м	Описание прохождения части границ	Сведения о согласовании местоположения границ (согласовано/спорное)
от т.	до т.			
1	2	3	4	5
5	29	14,30	—	согласовано
29	30	2,93		
30	31	12,60		
31	11	8,84		
11	32	3,83		
32	10	3,16		
10	33	9,21		
33	34	2,60		
34	35	3,83		
35	36	3,35		
36	37	31,61		
37	38	0,69		
38	39	2,91		
39	40	3,65		
40	41	2,00		
41	42	2,07		
42	5	20,43		

3. Сведения о характеристиках уточняемого земельного участка с кадастровым номером

67:25:0010701:19

:

№ п/п	Наименование характеристики	Значение характеристики
1	2	3

1	2	3
1.	Адрес земельного участка	—
1.1.	Сведения о местоположении земельного участка (при отсутствии адреса) в структурированном в соответствии с федеральной информационной адресной системой виде	Российская Федерация, Смоленская область, Ярцевский р-н, Ярцево г, Лесная ул, д 15-а, кв 1
1.2.	Дополнительные сведения о местоположении земельного участка	—
2.	Площадь земельного участка \pm величина погрешности определения (вычисления) площади ($P \pm \Delta P$), м ²	$747 \pm 10,00$
3.	Формула, примененная для вычисления предельной погрешности определения площади земельного участка, с подставленными значениями и итоговые (вычисленные) значения	$3,5*0,10*\sqrt{(747,00)} = 10$
4.	Площадь земельного участка согласно сведениям Единого государственного реестра недвижимости (Ркад), м ²	748,00
5.	Оценка расхождения Р и Ркад ($P - P_{кад}$), м ²	1
6.	Предельный минимальный и максимальный размеры земельного участка ($P_{мин}$ и $P_{макс}$), м ²	— —
7.	Кадастровый или иной государственный учетный номер (инвентарный) здания, сооружения, объекта незавершенного строительства, расположенного на земельном участке	—
8.	Вид (виды) разрешенного использования	Под квартирой двухквартирного жилого дома
8.1.	Дополнительные сведения об использовании земельного участка	—
9.	Сведения о земельных участках (землях общего пользования, территории общего пользования), посредством которых обеспечивается доступ	—
10.	Иные сведения	—
4. Пояснения к сведениям об уточняемом земельном участке с кадастровым номером		67:25:0010701:19 :
1.	—	

1. Сведения о характерных точках границ уточняемого земельного участка с кадастровым номером

67:25:0010701:21

:

Система координат

МСК-67, зона 1

Зона №

1

Обоз- начение харак- терных точек границ	Координаты, м				Метод определения координат	Формулы, примененные для расчета средней квадратической погрешности определения координат характерных точек границ (Mt), с подставленными в такие формулы значениями и итоговые (вычисленные) значения Mt, м	Описание закрепления точки
	содержатся в Едином государственном реестре недвижимости		определены в результате выполнения комплексных кадастровых работ				
	X	Y	X	Y			
1	2	3	4	5	6	7	8
43	491 108,79	1 264 972,64	491 108,79	1 264 972,64	—	0,10	—
44	491 110,21	1 264 970,81	491 110,21	1 264 970,81			
45	491 130,95	1 264 988,64	491 130,95	1 264 988,64			
46	491 148,03	1 265 002,96	491 148,03	1 265 002,96			
47	491 144,81	1 265 007,10	491 144,81	1 265 007,10			
48	491 145,20	1 265 007,34	491 145,20	1 265 007,34			
49	491 142,19	1 265 011,69	491 142,19	1 265 011,69			
50	491 133,02	1 265 023,95	491 133,02	1 265 023,95			
51	491 122,75	1 265 015,47	491 122,75	1 265 015,47			
52	491 115,05	1 265 008,55	491 115,05	1 265 008,55			
53	491 106,08	1 265 000,44	491 106,08	1 265 000,44			
54	491 100,99	1 264 996,18	491 100,99	1 264 996,18			
55	491 093,97	1 264 990,70	491 093,97	1 264 990,70			
56	491 108,93	1 264 973,62	491 108,93	1 264 973,62			
43	491 108,79	1 264 972,64	491 108,79	1 264 972,64			

2. Сведения о частях границ уточняемого земельного участка с кадастровым номером

67:25:0010701:21

:

Обозначение части границ		Горизонтальное проложение (S), м	Описание прохождения части границ	Сведения о согласовании местоположения границ (согласовано/спорное)
от т.	до т.			
1	2	3	4	5
43	44	2,32	—	согласовано
44	45	27,35		
45	46	22,29		
46	47	5,24		

1	2	3	4	5
47	48	0,46	—	согласовано
48	49	5,29		
49	50	15,31		
50	51	13,32		
51	52	10,35		
52	53	12,09		
53	54	6,64		
54	55	8,91		
55	56	22,71		
56	43	0,99		

3. Сведения о характеристиках уточняемого земельного участка с кадастровым номером 67:25:0010701:21 :

№ п/п	Наименование характеристики	Значение характеристики
1	2	3
1.	Адрес земельного участка	—
1.1.	Сведения о местоположении земельного участка (при отсутствии адреса) в структурированном в соответствии с федеральной информационной адресной системой виде	215800, Российская Федерация, Смоленская область, Ярцевский р-н, Ярцево г, Лесная ул, д 17
1.2.	Дополнительные сведения о местоположении земельного участка	—
2.	Площадь земельного участка ± величина погрешности определения (вычисления) площади ($P \pm \Delta P$), м²	$1\,282 \pm 13,00$
3.	Формула, примененная для вычисления предельной погрешности определения площади земельного участка, с подставленными значениями и итоговые (вычисленные) значения	$3,5*0,10*\sqrt{(1\,282,00)} = 13$
4.	Площадь земельного участка согласно сведениям Единого государственного реестра недвижимости (Ркад), м²	1 282,00
5.	Оценка расхождения Р и Ркад ($P - P_{кад}$), м²	0
6.	Предельный минимальный и максимальный размеры земельного участка ($P_{мин}$ и $P_{макс}$), м²	— —
7.	Кадастровый или иной государственный учетный номер (инвентарный) здания, сооружения, объекта незавершенного строительства, расположенного на земельном участке	—
8.	Вид (виды) разрешенного использования	под индивидуальное жилищное строительство
8.1.	Дополнительные сведения об использовании земельного участка	—

1	2				3		
9.	Сведения о земельных участках (землях общего пользования, территории общего пользования), посредством которых обеспечивается доступ				—		
10.	Иные сведения				—		
4. Пояснения к сведениям об уточняемом земельном участке с кадастровым номером 67:25:0010701:21 :							
1.	—						
1. Сведения о характерных точках границ уточняемого земельного участка с кадастровым номером 67:25:0010701:23 :							
Система координат МСК-67, зона 1 Зона № 1							
Обоз- начение харак- терных точек границ	Координаты, м				Метод определения координат	Формулы, примененные для расчета средней квадратической погрешности определения координат характерных точек границ (Mt), с подставленными в такие формулы значениями и итоговые (вычисленные) значения Mt, м	Описание закрепления точки
	содержатся в Едином государственном реестре недвижимости		определены в результате выполнения комплексных кадастровых работ				
	X	Y	X	Y			
1	2	3	4	5	6	7	8
57	491 017,49	1 265 021,44	491 017,49	1 265 021,44	—	—	—
15	491 003,38	1 265 039,12	491 003,38	1 265 039,12			
58	490 990,35	1 265 029,63	490 990,35	1 265 029,63			
59	490 984,11	1 265 024,82	490 984,11	1 265 024,82			
60	490 976,73	1 265 018,94	490 976,73	1 265 018,94			
61	490 991,18	1 265 000,81	490 991,18	1 265 000,81			
57	491 017,49	1 265 021,44	491 017,49	1 265 021,44			
2. Сведения о частях границ уточняемого земельного участка с кадастровым номером 67:25:0010701:23 :							
Обозначение части границ		Горизонтальное проложение (S), м	Описание прохождения части границ		Сведения о согласовании местоположения границ (согласовано/спорное)		
от т.	до т.						
1	2	3	4		5		
57	15	22,62	—		согласовано		
15	58	16,12					
58	59	7,88					
59	60	9,44					
60	61	23,18					

1	2	3	4	5
61	57	33,43	—	согласовано
3. Сведения о характеристиках уточняемого земельного участка с кадастровым номером			67:25:0010701:23	
№ п/п	Наименование характеристики		Значение характеристики	
1	2		3	
1.	Адрес земельного участка		—	
1.1.	Сведения о местоположении земельного участка (при отсутствии адреса) в структурированном в соответствии с федеральной информационной адресной системой виде		Российская Федерация, Смоленская область, Ярцевский р-н, Ярцево г, Лесная ул, д 21, кв 1	
1.2.	Дополнительные сведения о местоположении земельного участка		—	
2.	Площадь земельного участка ± величина погрешности определения (вычисления) площади (Р ± ΔР), м²		771 ± 10,00	
3.	Формула, примененная для вычисления предельной погрешности определения площади земельного участка, с подставленными значениями и итоговые (вычисленные) значения		3,5*0,10*√(771,00) = 10	
4.	Площадь земельного участка согласно сведениям Единого государственного реестра недвижимости (Ркад), м²		771,00	
5.	Оценка расхождения Р и Ркад (Р - Ркад), м²		0	
6.	Предельный минимальный и максимальный размеры земельного участка (Рмин и Рмакс), м²		— —	
7.	Кадастровый или иной государственный учетный номер (инвентарный) здания, сооружения, объекта незавершенного строительства, расположенного на земельном участке		—	
8.	Вид (виды) разрешенного использования		под частью жилого дома	
8.1.	Дополнительные сведения об использовании земельного участка		—	
9.	Сведения о земельных участках (землях общего пользования, территории общего пользования), посредством которых обеспечивается доступ		—	
10.	Иные сведения		—	
4. Пояснения к сведениям об уточняемом земельном участке с кадастровым номером			67:25:0010701:23	
1.	—			

1. Сведения о характерных точках границ уточняемого земельного участка с кадастровым номером

67:25:0010701:279

:

Система координат

МСК-67, зона 1

Зона №

1

Обоз- начение харак- терных точек границ	Координаты, м				Метод определения координат	Формулы, примененные для расчета средней квадратической погрешности определения координат характерных точек границ (Mt), с подставленными в такие формулы значениями и итоговые (вычисленные) значения Mt, м	Описание закрепления точки
	содержатся в Едином государственном реестре недвижимости		определены в результате выполнения комплексных кадастровых работ				
	X	Y	X	Y			
1	2	3	4	5	6	7	8
161	490 964,00	1 265 050,60	490 964,00	1 265 050,60	—	0,10	—
162	490 970,97	1 265 076,31	490 970,97	1 265 076,31			
163	490 941,46	1 265 103,20	490 941,46	1 265 103,20			
164	490 927,98	1 265 086,88	490 927,98	1 265 086,88			
165	490 957,94	1 265 046,51	490 957,94	1 265 046,51			
161	490 964,00	1 265 050,60	490 964,00	1 265 050,60			

2. Сведения о частях границ уточняемого земельного участка с кадастровым номером

67:25:0010701:279

:

Обозначение части границ		Горизонтальное проложение (S), м	Описание прохождения части границ	Сведения о согласовании местоположения границ (согласовано/спорное)
от т.	до т.			
1	2	3	4	5
161	162	26,64	—	согласовано
162	163	39,92		
163	164	21,17		
164	165	50,27		
165	161	7,31		

3. Сведения о характеристиках уточняемого земельного участка с кадастровым номером

67:25:0010701:279

:

№ п/п	Наименование характеристики	Значение характеристики
1	2	3

1	2	3
1.	Адрес земельного участка	Российская Федерация, Смоленская область, Ярцевский район, Ярцевское городское поселение, г. Ярцево, ул. Лесная, уч. 35
1.1.	Сведения о местоположении земельного участка (при отсутствии адреса) в структурированном в соответствии с федеральной информационной адресной системой виде	—
1.2.	Дополнительные сведения о местоположении земельного участка	—
2.	Площадь земельного участка \pm величина погрешности определения (вычисления) площади ($P \pm \Delta P$), м ²	$1\,195 \pm 12,00$
3.	Формула, примененная для вычисления предельной погрешности определения площади земельного участка, с подставленными значениями и итоговые (вычисленные) значения	$3,5*0,10*\sqrt{(1\,195,00)} = 12$
4.	Площадь земельного участка согласно сведениям Единого государственного реестра недвижимости (Ркад), м ²	1 195,00
5.	Оценка расхождения Р и Ркад ($P - P_{\text{кад}}$), м ²	0
6.	Предельный минимальный и максимальный размеры земельного участка ($P_{\text{мин}}$ и $P_{\text{макс}}$), м ²	— —
7.	Кадастровый или иной государственный учетный номер (инвентарный) здания, сооружения, объекта незавершенного строительства, расположенного на земельном участке	—
8.	Вид (виды) разрешенного использования	для индивидуального жилищного строительства
8.1.	Дополнительные сведения об использовании земельного участка	—
9.	Сведения о земельных участках (землях общего пользования, территории общего пользования), посредством которых обеспечивается доступ	—
10.	Иные сведения	—
4. Пояснения к сведениям об уточняемом земельном участке с кадастровым номером		67:25:0010701:279 :
1.	—	

1. Сведения о характерных точках границ уточняемого земельного участка с кадастровым номером

67:25:0010701:280

:

Система координат

МСК-67, зона 1

Зона №

1

Обоз- начение харак- терных точек границ	Координаты, м				Метод определения координат	Формулы, примененные для расчета средней квадратической погрешности определения координат характерных точек границ (Mt), с подставленными в такие формулы значениями и итоговые (вычисленные) значения Mt, м	Описание закрепления точки
	содержатся в Едином государственном реестре недвижимости		определены в результате выполнения комплексных кадастровых работ				
	X	Y	X	Y			
1	2	3	4	5	6	7	8
42	490 989,88	1 265 085,53	490 989,88	1 265 085,53	—	0,30	—
41	490 988,51	1 265 087,08	490 988,51	1 265 087,08			
40	490 987,31	1 265 088,68	490 987,31	1 265 088,68			
39	490 990,00	1 265 091,14	490 990,00	1 265 091,14			
38	490 988,56	1 265 093,67	490 988,56	1 265 093,67			
37	490 987,93	1 265 093,39	490 987,93	1 265 093,39			
36	490 970,94	1 265 120,05	490 970,94	1 265 120,05			
35	490 969,14	1 265 122,88	490 969,14	1 265 122,88			
166	490 952,20	1 265 112,42	490 952,20	1 265 112,42		0,10	
163	490 941,46	1 265 103,20	490 941,46	1 265 103,20			
162	490 970,97	1 265 076,31	490 970,97	1 265 076,31			
42	490 989,88	1 265 085,53	490 989,88	1 265 085,53		0,30	

2. Сведения о частях границ уточняемого земельного участка с кадастровым номером

67:25:0010701:280

:

Обозначение части границ		Горизонтальное проложение (S), м	Описание прохождения части границ	Сведения о согласовании местоположения границ (согласовано/спорное)
от т.	до т.			
1	2	3	4	5
42	41	2,07	—	согласовано
41	40	2,00		
40	39	3,65		
39	38	2,91		
38	37	0,69		
37	36	31,61		
36	35	3,35		

1	2	3	4	5
35	166	19,91	—	согласовано
166	163	14,15		
163	162	39,92		
162	42	21,04		

3. Сведения о характеристиках уточняемого земельного участка с кадастровым номером 67:25:0010701:280 :

№ п/п	Наименование характеристики	Значение характеристики
1	2	3
1.	Адрес земельного участка	Российская Федерация, Смоленская область, Ярцевский район, Ярцевское городское поселение, г. Ярцево, ул. Лесная, уч. 37
1.1.	Сведения о местоположении земельного участка (при отсутствии адреса) в структурированном в соответствии с федеральной информационной адресной системой виде	—
1.2.	Дополнительные сведения о местоположении земельного участка	—
2.	Площадь земельного участка \pm величина погрешности определения (вычисления) площади ($P \pm \Delta P$), м ²	$1\,178 \pm 12,00$
3.	Формула, примененная для вычисления предельной погрешности определения площади земельного участка, с подставленными значениями и итоговые (вычисленные) значения	$3,5*0,10*\sqrt{(1\,178,00)} = 12$
4.	Площадь земельного участка согласно сведениям Единого государственного реестра недвижимости (Ркад), м ²	1 177,00
5.	Оценка расхождения Р и Ркад ($P - P_{кад}$), м ²	1
6.	Предельный минимальный и максимальный размеры земельного участка (Рмин и Рмакс), м ²	— —
7.	Кадастровый или иной государственный учетный номер (инвентарный) здания, сооружения, объекта незавершенного строительства, расположенного на земельном участке	—
8.	Вид (виды) разрешенного использования	для индивидуального жилищного строительства
8.1.	Дополнительные сведения об использовании земельного участка	—
9.	Сведения о земельных участках (землях общего пользования, территории общего пользования), посредством которых обеспечивается доступ	—
10.	Иные сведения	—

4. Пояснения к сведениям об уточняемом земельном участке с кадастровым номером 67:25:0010701:280 :

1.	—												
1. Сведения о характерных точках границ уточняемого земельного участка с кадастровым номером						67:25:0010701:285						:	
Система координат						МСК-67, зона 1						Зона №	1
Обоз- начение харак- терных точек границ	Координаты, м				Метод определения координат	Формулы, примененные для расчета средней квадратической погрешности определения координат характерных точек границ (Mt), с подставленными в такие формулы значениями и итоговые (вычисленные) значения Mt, м	Описание закрепления точки						
	содержатся в Едином государственном реестре недвижимости		определены в результате выполнения комплексных кадастровых работ										
	X	Y	X	Y									
1	2	3	4	5	6	7	8						
90	491 067,56	1 264 959,88	491 067,56	1 264 959,88	—	0,10	Закрепление отсутствует						
98	491 073,86	1 264 965,41	491 073,86	1 264 965,41									
97	491 068,81	1 264 970,61	491 068,81	1 264 970,61			—						
167	491 064,92	1 264 979,19	491 064,92	1 264 979,19									
160	491 053,96	1 264 992,53	491 053,96	1 264 992,53									
159	491 050,89	1 264 990,50	491 050,89	1 264 990,50									
158	491 048,29	1 264 993,41	491 048,29	1 264 993,41			Долговременный межевой знак						
157	491 045,69	1 264 991,51	491 045,69	1 264 991,51									
168	491 029,52	1 264 979,69	491 029,52	1 264 979,69									
169	491 015,25	1 264 969,43	491 015,25	1 264 969,43			Закрепление отсутствует						
91	491 041,31	1 264 936,87	491 041,31	1 264 936,87									
90	491 067,56	1 264 959,88	491 067,56	1 264 959,88									
2. Сведения о частях границ уточняемого земельного участка с кадастровым номером						67:25:0010701:285						:	
Обозначение части границ		Горизонтальное проложение (S), м	Описание прохождения части границ			Сведения о согласовании местоположения границ (согласовано/спорное)							
от т.	до т.												
1	2	3	4			5							
90	98	8,38	—			согласовано							
98	97	7,25											
97	167	9,42											

1	2	3	4	5
167	160	17,26	—	согласовано
160	159	3,68		
159	158	3,90		
158	157	3,22		
157	168	20,03		
168	169	17,58		
169	91	41,70		
91	90	34,91		

3. Сведения о характеристиках уточняемого земельного участка с кадастровым номером 67:25:0010701:285 :

№ п/п	Наименование характеристики	Значение характеристики
1	2	3
1.	Адрес земельного участка	—
1.1.	Сведения о местоположении земельного участка (при отсутствии адреса) в структурированном в соответствии с федеральной информационной адресной системой виде	215800, Российская Федерация, Смоленская область, Ярцевский р-н, Ярцево г, Лесная ул
1.2.	Дополнительные сведения о местоположении земельного участка	—
2.	Площадь земельного участка ± величина погрешности определения (вычисления) площади ($P \pm \Delta P$), м²	$1\,735 \pm 15,00$
3.	Формула, примененная для вычисления предельной погрешности определения площади земельного участка, с подставленными значениями и итоговые (вычисленные) значения	$3,5*0,10*\sqrt{(1\,735,00)} = 15$
4.	Площадь земельного участка согласно сведениям Единого государственного реестра недвижимости (Ркад), м²	1 735,00
5.	Оценка расхождения Р и Ркад ($P - P_{\text{кад}}$), м²	0
6.	Предельный минимальный и максимальный размеры земельного участка ($P_{\text{мин}}$ и $P_{\text{макс}}$), м²	— —
7.	Кадастровый или иной государственный учетный номер (инвентарный) здания, сооружения, объекта незавершенного строительства, расположенного на земельном участке	—
8.	Вид (виды) разрешенного использования	для индивидуального жилищного строительства
8.1.	Дополнительные сведения об использовании земельного участка	—

1	2				3			
9.	Сведения о земельных участках (землях общего пользования, территории общего пользования), посредством которых обеспечивается доступ				—			
10.	Иные сведения				—			
4. Пояснения к сведениям об уточняемом земельном участке с кадастровым номером					67:25:0010701:285			:
1.	—							
1. Сведения о характерных точках границ уточняемого земельного участка с кадастровым номером					67:25:0010701:286			:
Система координат					МСК-67, зона 1			Зона № 1
Обоз- начение харак- терных точек границ	Координаты, м				Метод определения координат	Формулы, примененные для расчета средней квадратической погрешности определения координат характерных точек границ (Mt), с подставленными в такие формулы значениями и итоговые (вычисленные) значения Mt, м	Описание закрепления точки	
	содержатся в Едином государственном реестре недвижимости		определены в результате выполнения комплексных кадастровых работ					
	X	Y	X	Y				
1	2	3	4	5	6	7	8	
169	491 015,25	1 264 969,43	491 015,25	1 264 969,43	—	0,10	Долговременный межевой знак	
168	491 029,52	1 264 979,69	491 029,52	1 264 979,69				
157	491 045,69	1 264 991,51	491 045,69	1 264 991,51				
156	491 040,70	1 264 998,51	491 040,70	1 264 998,51				
155	491 031,52	1 264 992,07	491 031,52	1 264 992,07				
154	491 018,03	1 265 011,49	491 018,03	1 265 011,49				
170	491 009,88	1 265 006,14	491 009,88	1 265 006,14				
171	491 010,45	1 265 005,37	491 010,45	1 265 005,37				
172	491 002,26	1 264 993,10	491 002,26	1 264 993,10			металлическая арматура	
173	491 016,55	1 264 975,12	491 016,55	1 264 975,12				

1	2	3	4	5	6	7	8
174	491 012,90	1 264 972,69	491 012,90	1 264 972,69	—	0,10	Временный межевой знак
169	491 015,25	1 264 969,43	491 015,25	1 264 969,43			Долговременный межевой знак

2. Сведения о частях границ уточняемого земельного участка с кадастровым номером 67:25:0010701:286 :

Обозначение части границ		Горизонтальное проложение (S), м	Описание прохождения части границ	Сведения о согласовании местоположения границ (согласовано/спорное)
от т.	до т.			
1	2	3	4	5
169	168	17,58	—	согласовано
168	157	20,03		
157	156	8,60		
156	155	11,21		
155	154	23,65		
154	170	9,75		
170	171	0,96		
171	172	14,75		
172	173	22,97		
173	174	4,38		
174	169	4,02		

3. Сведения о характеристиках уточняемого земельного участка с кадастровым номером 67:25:0010701:286 :

№ п/п	Наименование характеристики	Значение характеристики
1	2	3
1.	Адрес земельного участка	—
1.1.	Сведения о местоположении земельного участка (при отсутствии адреса) в структурированном в соответствии с федеральной информационной адресной системой виде	Российская Федерация, Смоленская область, Ярцевский р-н, Ярцево г, Лесная ул
1.2.	Дополнительные сведения о местоположении земельного участка	—
2.	Площадь земельного участка ± величина погрешности определения (вычисления) площади ($P \pm \Delta P$), м²	$814 \pm 10,00$
3.	Формула, примененная для вычисления предельной погрешности определения площади земельного участка, с подставленными значениями и итоговые (вычисленные) значения	$3,5 * 0,10 * \sqrt{(814,00)} = 10$

1	2				3			
4.	Площадь земельного участка согласно сведениям Единого государственного реестра недвижимости (Ркад), м²				814,00			
5.	Оценка расхождения Р и Ркад (Р - Ркад), м²				0			
6.	Предельный минимальный и максимальный размеры земельного участка (Рмин и Рмакс), м²				— —			
7.	Кадастровый или иной государственный учетный номер (инвентарный) здания, сооружения, объекта незавершенного строительства, расположенного на земельном участке				—			
8.	Вид (виды) разрешенного использования				для индивидуального жилищного строительства			
8.1.	Дополнительные сведения об использовании земельного участка				—			
9.	Сведения о земельных участках (землях общего пользования, территории общего пользования), посредством которых обеспечивается доступ				—			
10.	Иные сведения				—			
4. Пояснения к сведениям об уточняемом земельном участке с кадастровым номером					67:25:0010701:286			:
1.	—							
1. Сведения о характерных точках границ уточняемого земельного участка с кадастровым номером					67:25:0010701:288			:
Система координат					МСК-67, зона 1			Зона № 1
Обозначение характерных точек границ	Координаты, м				Метод определения координат	Формулы, примененные для расчета средней квадратической погрешности определения координат характерных точек границ (Mt), с подставленными в такие формулы значениями и итоговые (вычисленные) значения Mt, м	Описание закрепления точки	
	содержатся в Едином государственном реестре недвижимости		определены в результате выполнения комплексных кадастровых работ					
	X	Y	X	Y				
1	2	3	4	5	6	7	8	
175	491 026,17	1 265 027,98	491 026,17	1 265 027,98	—	0,10	—	
176	491 013,74	1 265 043,67	491 013,74	1 265 043,67				
177	491 008,34	1 265 050,90	491 008,34	1 265 050,90				
178	491 007,10	1 265 052,85	491 007,10	1 265 052,85				
179	491 006,33	1 265 053,85	491 006,33	1 265 053,85				
180	491 008,09	1 265 056,13	491 008,09	1 265 056,13				
181	491 000,13	1 265 067,60	491 000,13	1 265 067,60				

1	2	3	4	5	6	7	8
182	490 996,44	1 265 073,13	490 996,44	1 265 073,13	—	0,10	—
183	490 991,75	1 265 080,70	490 991,75	1 265 080,70			
101	490 979,98	1 265 073,66	490 979,98	1 265 073,66			
17	490 985,02	1 265 063,72	490 985,02	1 265 063,72			
16	490 992,44	1 265 054,11	490 992,44	1 265 054,11		—	
15	491 003,38	1 265 039,12	491 003,38	1 265 039,12			
57	491 017,49	1 265 021,44	491 017,49	1 265 021,44			
175	491 026,17	1 265 027,98	491 026,17	1 265 027,98		0,10	

2. Сведения о частях границ уточняемого земельного участка с кадастровым номером
67:25:0010701:288
:

Обозначение части границ		Горизонтальное проложение (S), м	Описание прохождения части границ	Сведения о согласовании местоположения границ (согласовано/спорное)
от т.	до т.			
1	2	3	4	5
175	176	20,02	—	согласовано
176	177	9,02		
177	178	2,31		
178	179	1,26		
179	180	2,88		
180	181	13,96		
181	182	6,65		
182	183	8,91		
183	101	13,71		
101	17	11,14		
17	16	12,14		
16	15	18,56		
15	57	22,62		
57	175	10,87		

3. Сведения о характеристиках уточняемого земельного участка с кадастровым номером
67:25:0010701:288
:

№ п/п	Наименование характеристики	Значение характеристики
1	2	3

1	2	3
1.	Адрес земельного участка	Российская Федерация, Смоленская область, муниципальный округ Ярцевский, город Ярцево, улица Лесная, земельный участок 13/3
1.1.	Сведения о местоположении земельного участка (при отсутствии адреса) в структурированном в соответствии с федеральной информационной адресной системой виде	—
1.2.	Дополнительные сведения о местоположении земельного участка	—
2.	Площадь земельного участка \pm величина погрешности определения (вычисления) площади ($P \pm \Delta P$), м ²	$795 \pm 10,00$
3.	Формула, примененная для вычисления предельной погрешности определения площади земельного участка, с подставленными значениями и итоговые (вычисленные) значения	$3,5*0,10*\sqrt{(795,00)} = 10$
4.	Площадь земельного участка согласно сведениям Единого государственного реестра недвижимости (Ркад), м ²	795,00
5.	Оценка расхождения P и $P_{кад}$ ($P - P_{кад}$), м ²	0
6.	Предельный минимальный и максимальный размеры земельного участка ($P_{мин}$ и $P_{макс}$), м ²	— —
7.	Кадастровый или иной государственный учетный номер (инвентарный) здания, сооружения, объекта незавершенного строительства, расположенного на земельном участке	—
8.	Вид (виды) разрешенного использования	Не установлено
8.1.	Дополнительные сведения об использовании земельного участка	—
9.	Сведения о земельных участках (землях общего пользования, территории общего пользования), посредством которых обеспечивается доступ	—
10.	Иные сведения	—
4. Пояснения к сведениям об уточняемом земельном участке с кадастровым номером		67:25:0010701:288 :
1.	—	

1. Сведения о характерных точках границ уточняемого земельного участка с кадастровым номером					67:25:0010701:289			:
Система координат		МСК-67, зона 1			Зона №			1
Обоз- начение харак- терных точек границ	Координаты, м				Метод определения координат	Формулы, примененные для расчета средней квадратической погрешности определения координат характерных точек границ (Mt), с подставленными в такие формулы значениями и итоговые (вычисленные) значения Mt, м	Описание закрепления точки	
	содержатся в Едином государственном реестре недвижимости		определены в результате выполнения комплексных кадастровых работ					
	X	Y	X	Y				
1	2	3	4	5	6	7	8	
184	491 029,33	1 265 030,58	491 029,33	1 265 030,58	—	0,10	—	
185	491 017,73	1 265 046,57	491 017,73	1 265 046,57				
186	491 012,63	1 265 053,97	491 012,63	1 265 053,97				
187	491 011,98	1 265 054,90	491 011,98	1 265 054,90				
188	491 022,19	1 265 061,47	491 022,19	1 265 061,47				
189	491 004,86	1 265 088,19	491 004,86	1 265 088,19				
183	490 991,75	1 265 080,70	490 991,75	1 265 080,70				
182	490 996,44	1 265 073,13	490 996,44	1 265 073,13				
181	491 000,13	1 265 067,60	491 000,13	1 265 067,60				
180	491 008,09	1 265 056,13	491 008,09	1 265 056,13				
179	491 006,33	1 265 053,85	491 006,33	1 265 053,85				
178	491 007,10	1 265 052,85	491 007,10	1 265 052,85				
177	491 008,34	1 265 050,90	491 008,34	1 265 050,90				
176	491 013,74	1 265 043,67	491 013,74	1 265 043,67				
175	491 026,17	1 265 027,98	491 026,17	1 265 027,98				
184	491 029,33	1 265 030,58	491 029,33	1 265 030,58				
2. Сведения о частях границ уточняемого земельного участка с кадастровым номером					67:25:0010701:289			:
Обозначение части границ		Горизонтальное проложение (S), м	Описание прохождения части границ		Сведения о согласовании местоположения границ (согласовано/спорное)			
от т.	до т.							
1	2	3	4		5			
184	185	19,75	—		согласовано			
185	186	8,99						
186	187	1,13						

1	2	3	4	5
187	188	12,14	—	согласовано
188	189	31,85		
189	183	15,10		
183	182	8,91		
182	181	6,65		
181	180	13,96		
180	179	2,88		
179	178	1,26		
178	177	2,31		
177	176	9,02		
176	175	20,02		
175	184	4,09		

3. Сведения о характеристиках уточняемого земельного участка с кадастровым номером 67:25:0010701:289 :

№ п/п	Наименование характеристики	Значение характеристики
1	2	3
1.	Адрес земельного участка	Российская Федерация, Смоленская область, муниципальный округ Ярцевский, город Ярцево, улица Лесная, земельный участок 13/2
1.1.	Сведения о местоположении земельного участка (при отсутствии адреса) в структурированном в соответствии с федеральной информационной адресной системой виде	—
1.2.	Дополнительные сведения о местоположении земельного участка	—
2.	Площадь земельного участка ± величина погрешности определения (вычисления) площади ($P \pm \Delta P$), м²	$634 \pm 9,00$
3.	Формула, примененная для вычисления предельной погрешности определения площади земельного участка, с подставленными значениями и итоговые (вычисленные) значения	$3,5 * 0,10 * \sqrt{(634,00)} = 9$
4.	Площадь земельного участка согласно сведениям Единого государственного реестра недвижимости (Ркад), м²	634,00
5.	Оценка расхождения Р и Ркад ($P - P_{кад}$), м²	0
6.	Предельный минимальный и максимальный размеры земельного участка ($P_{мин}$ и $P_{макс}$), м²	— —

1	2				3		
7.	Кадастровый или иной государственный учетный номер (инвентарный) здания, сооружения, объекта незавершенного строительства, расположенного на земельном участке				—		
8.	Вид (виды) разрешенного использования				Не установлено		
8.1.	Дополнительные сведения об использовании земельного участка				—		
9.	Сведения о земельных участках (землях общего пользования, территории общего пользования), посредством которых обеспечивается доступ				—		
10.	Иные сведения				—		
4. Пояснения к сведениям об уточняемом земельном участке с кадастровым номером					67:25:0010701:289		
1.	—						
1. Сведения о характерных точках границ уточняемого земельного участка с кадастровым номером					67:25:0010701:290		
Система координат МСК-67, зона 1					Зона № 1		
Обозначение характерных точек границ	Координаты, м				Метод определения координат	Формулы, примененные для расчета средней квадратической погрешности определения координат характерных точек границ (Mt), с подставленными в такие формулы значениями и итоговые (вычисленные) значения Mt, м	Описание закрепления точки
	содержатся в Едином государственном реестре недвижимости		определены в результате выполнения комплексных кадастровых работ				
	X	Y	X	Y			
1	2	3	4	5	6	7	8
127	491 043,73	1 265 041,41	491 043,73	1 265 041,41	—	0,10	—
126	491 010,46	1 265 091,91	491 010,46	1 265 091,91			
189	491 004,86	1 265 088,19	491 004,86	1 265 088,19			
188	491 022,19	1 265 061,47	491 022,19	1 265 061,47			
187	491 011,98	1 265 054,90	491 011,98	1 265 054,90			
186	491 012,63	1 265 053,97	491 012,63	1 265 053,97			
185	491 017,73	1 265 046,57	491 017,73	1 265 046,57			
184	491 029,33	1 265 030,58	491 029,33	1 265 030,58			
127	491 043,73	1 265 041,41	491 043,73	1 265 041,41			

2. Сведения о частях границ уточняемого земельного участка с кадастровым номером				67:25:0010701:290		:
Обозначение части границ		Горизонтальное проложение (S), м	Описание прохождения части границ	Сведения о согласовании местоположения границ (согласовано/спорное)		
от т.	до т.					
1	2	3	4	5		
127	126	60,47	—	согласовано		
126	189	6,72				
189	188	31,85				
188	187	12,14				
187	186	1,13				
186	185	8,99				
185	184	19,75				
184	127	18,02				
3. Сведения о характеристиках уточняемого земельного участка с кадастровым номером				67:25:0010701:290		:
№ п/п	Наименование характеристики		Значение характеристики			
1	2		3			
1.	Адрес земельного участка		Российская Федерация, Смоленская область, муниципальный округ Ярцевский, город Ярцево, улица Лесная, земельный участок 13/1			
1.1.	Сведения о местоположении земельного участка (при отсутствии адреса) в структурированном в соответствии с федеральной информационной адресной системой виде		—			
1.2.	Дополнительные сведения о местоположении земельного участка		—			
2.	Площадь земельного участка ± величина погрешности определения (вычисления) площади (Р ± ΔР), м²		762 ± 10,00			
3.	Формула, примененная для вычисления предельной погрешности определения площади земельного участка, с подставленными значениями и итоговые (вычисленные) значения		3,5*0,10*√(762,00) = 10			
4.	Площадь земельного участка согласно сведениям Единого государственного реестра недвижимости (Ркад), м²		762,00			
5.	Оценка расхождения Р и Ркад (Р - Ркад), м²		0			
6.	Предельный минимальный и максимальный размеры земельного участка (Рмин и Рмакс), м²		— —			

1	2				3		
7.	Кадастровый или иной государственный учетный номер (инвентарный) здания, сооружения, объекта незавершенного строительства, расположенного на земельном участке				—		
8.	Вид (виды) разрешенного использования				Блокированная жилая застройка		
8.1.	Дополнительные сведения об использовании земельного участка				—		
9.	Сведения о земельных участках (землях общего пользования, территории общего пользования), посредством которых обеспечивается доступ				—		
10.	Иные сведения				—		
4. Пояснения к сведениям об уточняемом земельном участке с кадастровым номером					67:25:0010701:290		
1.	—						
1. Сведения о характерных точках границ уточняемого земельного участка с кадастровым номером					67:25:0010701:3		
Система координат МСК-67, зона 1					Зона № 1		
Обозначение характерных точек границ	Координаты, м				Метод определения координат	Формулы, примененные для расчета средней квадратической погрешности определения координат характерных точек границ (Mt), с подставленными в такие формулы значениями и итоговые (вычисленные) значения Mt, м	Описание закрепления точки
	содержатся в Едином государственном реестре недвижимости		определены в результате выполнения комплексных кадастровых работ				
	X	Y	X	Y			
1	2	3	4	5	6	7	8
5	491 008,50	1 265 093,94	491 008,50	1 265 093,94	—	0,30	—
6	491 019,50	1 265 100,16	491 019,50	1 265 100,16			
7	491 000,55	1 265 134,07	491 000,55	1 265 134,07			
8	490 998,71	1 265 133,63	490 998,71	1 265 133,63			
9	490 995,24	1 265 139,98	490 995,24	1 265 139,98			
10	490 982,29	1 265 131,34	490 982,29	1 265 131,34			
11	490 986,24	1 265 125,57	490 986,24	1 265 125,57			
5	491 008,50	1 265 093,94	491 008,50	1 265 093,94			
2. Сведения о частях границ уточняемого земельного участка с кадастровым номером					67:25:0010701:3		
Обозначение части границ		Горизонтальное проложение (S), м	Описание прохождения части границ		Сведения о согласовании местоположения границ (согласовано/спорное)		
от т.	до т.						

1	2	3	4	5
5	6	12,64	—	согласовано
6	7	38,85		
7	8	1,89		
8	9	7,24		
9	10	15,57		
10	11	6,99		
11	5	38,68		

3. Сведения о характеристиках уточняемого земельного участка с кадастровым номером 67:25:0010701:3 :

№ п/п	Наименование характеристики	Значение характеристики
1	2	3
1.	Адрес земельного участка	—
1.1.	Сведения о местоположении земельного участка (при отсутствии адреса) в структурированном в соответствии с федеральной информационной адресной системой виде	Российская Федерация, Смоленская область, Ярцевский р-н, Ярцево г, Лесная ул, д 15А
1.2.	Дополнительные сведения о местоположении земельного участка	—
2.	Площадь земельного участка ± величина погрешности определения (вычисления) площади ($P \pm \Delta P$), м²	$679 \pm 9,00$
3.	Формула, примененная для вычисления предельной погрешности определения площади земельного участка, с подставленными значениями и итоговые (вычисленные) значения	$3,5*0,10*\sqrt{(679,00)} = 9$
4.	Площадь земельного участка согласно сведениям Единого государственного реестра недвижимости (Ркад), м²	679,00
5.	Оценка расхождения Р и Ркад ($P - P_{кад}$), м²	0
6.	Предельный минимальный и максимальный размеры земельного участка ($P_{мин}$ и $P_{макс}$), м²	— —
7.	Кадастровый или иной государственный учетный номер (инвентарный) здания, сооружения, объекта незавершенного строительства, расположенного на земельном участке	—
8.	Вид (виды) разрешенного использования	Под квартирой двухквартирного жилого дома
8.1.	Дополнительные сведения об использовании земельного участка	—
9.	Сведения о земельных участках (землях общего пользования, территории общего пользования), посредством которых обеспечивается доступ	—

1	2				3		
10.	Иные сведения				—		
4. Пояснения к сведениям об уточняемом земельном участке с кадастровым номером					67:25:0010701:3		
1.	—						
1. Сведения о характерных точках границ уточняемого земельного участка с кадастровым номером					67:25:0010701:4		
Система координат МСК-67, зона 1					Зона № 1		
Обоз- начение харак- терных точек границ	Координаты, м				Метод определения координат	Формулы, примененные для расчета средней квадратической погрешности определения координат характерных точек границ (Mt), с подставленными в такие формулы значениями и итоговые (вычисленные) значения Mt, м	Описание закрепления точки
	содержатся в Едином государственном реестре недвижимости		определены в результате выполнения комплексных кадастровых работ				
	X	Y	X	Y			
1	2	3	4	5	6	7	8
12	490 976,73	1 265 018,95	490 976,73	1 265 018,95	—	0,30	—
13	490 984,12	1 265 024,82	490 984,12	1 265 024,82		—	
14	490 990,35	1 265 029,64	490 990,35	1 265 029,64			
15	491 003,38	1 265 039,12	491 003,38	1 265 039,12		0,10	
16	490 992,44	1 265 054,11	490 992,44	1 265 054,11			
17	490 985,02	1 265 063,72	490 985,02	1 265 063,72			
18	490 980,74	1 265 060,80	490 980,74	1 265 060,80			
19	490 978,79	1 265 059,42	490 978,79	1 265 059,42			
20	490 980,45	1 265 056,69	490 980,45	1 265 056,69			
21	490 977,23	1 265 054,45	490 977,23	1 265 054,45			
22	490 975,26	1 265 053,28	490 975,26	1 265 053,28			
23	490 976,79	1 265 050,67	490 976,79	1 265 050,67			
24	490 977,37	1 265 051,01	490 977,37	1 265 051,01			
25	490 979,12	1 265 048,11	490 979,12	1 265 048,11			
26	490 980,50	1 265 045,42	490 980,50	1 265 045,42			
27	490 967,40	1 265 035,77	490 967,40	1 265 035,77			
28	490 967,57	1 265 031,29	490 967,57	1 265 031,29			
12	490 976,73	1 265 018,95	490 976,73	1 265 018,95		0,30	

2. Сведения о частях границ уточняемого земельного участка с кадастровым номером					67:25:0010701:4		:
Обозначение части границ		Горизонтальное проложение (S), м	Описание прохождения части границ	Сведения о согласовании местоположения границ (согласовано/спорное)			
от т.	до т.						
1	2	3	4	5			
12	13	9,44	—	согласовано			
13	14	7,88					
14	15	16,11					
15	16	18,56					
16	17	12,14					
17	18	5,18					
18	19	2,39					
19	20	3,20					
20	21	3,92					
21	22	2,29					
22	23	3,03					
23	24	0,67					
24	25	3,39					
25	26	3,02					
26	27	16,27					
27	28	4,48					
28	12	15,37					
3. Сведения о характеристиках уточняемого земельного участка с кадастровым номером					67:25:0010701:4		:
№ п/п	Наименование характеристики		Значение характеристики				
1	2		3				
1.	Адрес земельного участка		—				
1.1.	Сведения о местоположении земельного участка (при отсутствии адреса) в структурированном в соответствии с федеральной информационной адресной системой виде		Российская Федерация, Смоленская область, Ярцевский р-н, Ярцево г, Лесная ул, д 21				
1.2.	Дополнительные сведения о местоположении земельного участка		—				
2.	Площадь земельного участка ± величина погрешности определения (вычисления) площади (P ± ΔP), м²		776 ± 10,00				

1	2				3		
3.	Формула, примененная для вычисления предельной погрешности определения площади земельного участка, с подставленными значениями и итоговые (вычисленные) значения				3,5*0,10*√(776,00) = 10		
4.	Площадь земельного участка согласно сведениям Единого государственного реестра недвижимости (Ркад), м²				776,00		
5.	Оценка расхождения Р и Ркад (Р - Ркад), м²				0		
6.	Предельный минимальный и максимальный размеры земельного участка (Рмин и Рмакс), м²				— —		
7.	Кадастровый или иной государственный учетный номер (инвентарный) здания, сооружения, объекта незавершенного строительства, расположенного на земельном участке				—		
8.	Вид (виды) разрешенного использования				под квартирой двухквартирного жилого дома		
8.1.	Дополнительные сведения об использовании земельного участка				—		
9.	Сведения о земельных участках (землях общего пользования, территории общего пользования), посредством которых обеспечивается доступ				—		
10.	Иные сведения				—		
4. Пояснения к сведениям об уточняемом земельном участке с кадастровым номером					67:25:0010701:4 :		
1.	—						
1. Сведения о характерных точках границ уточняемого земельного участка с кадастровым номером					67:25:0010701:81 :		
Система координат МСК-67, зона 1					Зона № 1		
Обозначение характерных точек границ	Координаты, м				Метод определения координат	Формулы, примененные для расчета средней квадратической погрешности определения координат характерных точек границ (Mt), с подставленными в такие формулы значениями и итоговые (вычисленные) значения Mt, м	Описание закрепления точки
	содержатся в Едином государственном реестре недвижимости		определены в результате выполнения комплексных кадастровых работ				
	X	Y	X	Y			
1	2	3	4	5	6	7	8
62	491 107,51	1 264 968,43	491 107,51	1 264 968,43	—	—	—
44	491 110,21	1 264 970,81	491 110,21	1 264 970,81			
43	491 108,79	1 264 972,64	491 108,79	1 264 972,64			

1	2	3	4	5	6	7	8
56	491 108,93	1 264 973,62	491 108,93	1 264 973,62	—	0,10	—
55	491 093,97	1 264 990,70	491 093,97	1 264 990,70			
54	491 100,99	1 264 996,18	491 100,99	1 264 996,18			
63	491 094,76	1 265 004,31	491 094,76	1 265 004,31			
64	491 089,82	1 265 004,68	491 089,82	1 265 004,68			
65	491 084,88	1 264 999,53	491 084,88	1 264 999,53		—	
66	491 073,95	1 264 988,15	491 073,95	1 264 988,15			
67	491 080,43	1 264 980,53	491 080,43	1 264 980,53		0,10	Закрепление отсутствует
68	491 082,53	1 264 978,25	491 082,53	1 264 978,25			
69	491 088,81	1 264 969,54	491 088,81	1 264 969,54			
70	491 093,67	1 264 963,69	491 093,67	1 264 963,69			
71	491 097,98	1 264 960,00	491 097,98	1 264 960,00			
62	491 107,51	1 264 968,43	491 107,51	1 264 968,43		—	—

2. Сведения о частях границ уточняемого земельного участка с кадастровым номером 67:25:0010701:81 :

Обозначение части границ		Горизонтальное проложение (S), м	Описание прохождения части границ	Сведения о согласовании местоположения границ (согласовано/спорное)
от т.	до т.			
1	2	3	4	5
62	44	3,60	—	согласовано
44	43	2,32		
43	56	0,99		
56	55	22,71		
55	54	8,91		
54	63	10,24		
63	64	4,95		
64	65	7,14		
65	66	15,78		
66	67	10,00		
67	68	3,10		
68	69	10,74		
69	70	7,61		
70	71	5,67		
71	62	12,72		

3. Сведения о характеристиках уточняемого земельного участка с кадастровым номером <u>67:25:0010701:81</u> :		
№ п/п	Наименование характеристики	Значение характеристики
1	2	3
1.	Адрес земельного участка	—
1.1.	Сведения о местоположении земельного участка (при отсутствии адреса) в структурированном в соответствии с федеральной информационной адресной системой виде	215800, Российская Федерация, Смоленская область, Ярцевский р-н, Ярцево г, Лесная ул, д 23, кв 1
1.2.	Дополнительные сведения о местоположении земельного участка	—
2.	Площадь земельного участка ± величина погрешности определения (вычисления) площади ($P \pm \Delta P$), м²	$768 \pm 10,00$
3.	Формула, примененная для вычисления предельной погрешности определения площади земельного участка, с подставленными значениями и итоговые (вычисленные) значения	$3,5 * 0,10 * \sqrt{(768,00)} = 10$
4.	Площадь земельного участка согласно сведениям Единого государственного реестра недвижимости (Ркад), м²	768,00
5.	Оценка расхождения Р и Ркад ($P - P_{кад}$), м²	0
6.	Предельный минимальный и максимальный размеры земельного участка ($P_{мин}$ и $P_{макс}$), м²	— —
7.	Кадастровый или иной государственный учетный номер (инвентарный) здания, сооружения, объекта незавершенного строительства, расположенного на земельном участке	—
8.	Вид (виды) разрешенного использования	под частью жилого дома
8.1.	Дополнительные сведения об использовании земельного участка	—
9.	Сведения о земельных участках (землях общего пользования, территории общего пользования), посредством которых обеспечивается доступ	—
10.	Иные сведения	—
4. Пояснения к сведениям об уточняемом земельном участке с кадастровым номером <u>67:25:0010701:81</u> :		
1.	—	

1. Сведения о характерных точках границ уточняемого земельного участка с кадастровым номером

67:25:0010701:82

:

Система координат

МСК-67, зона 1

Зона №

1

Обоз- начение харак- терных точек границ	Координаты, м				Метод определения координат	Формулы, примененные для расчета средней квадратической погрешности определения координат характерных точек границ (Mt), с подставленными в такие формулы значениями и итоговые (вычисленные) значения Mt, м	Описание закрепления точки
	содержатся в Едином государственном реестре недвижимости		определены в результате выполнения комплексных кадастровых работ				
	X	Y	X	Y			
1	2	3	4	5	6	7	8
72	490 998,90	1 265 142,90	490 998,90	1 265 142,90	—	0,10	—
73	491 016,92	1 265 113,78	491 016,92	1 265 113,78			
74	491 015,90	1 265 110,85	491 015,90	1 265 110,85			
75	491 027,38	1 265 099,06	491 027,38	1 265 099,06			
76	491 029,15	1 265 098,65	491 029,15	1 265 098,65			
77	491 057,31	1 265 118,01	491 057,31	1 265 118,01			
78	491 049,69	1 265 129,87	491 049,69	1 265 129,87			
79	491 041,48	1 265 124,57	491 041,48	1 265 124,57			
80	491 041,01	1 265 122,86	491 041,01	1 265 122,86			
81	491 030,72	1 265 116,88	491 030,72	1 265 116,88			
82	491 019,09	1 265 136,36	491 019,09	1 265 136,36			
83	491 014,50	1 265 144,47	491 014,50	1 265 144,47			
84	491 009,68	1 265 152,04	491 009,68	1 265 152,04			
85	490 999,99	1 265 145,86	490 999,99	1 265 145,86			
72	490 998,90	1 265 142,90	490 998,90	1 265 142,90			

2. Сведения о частях границ уточняемого земельного участка с кадастровым номером

67:25:0010701:82

:

Обозначение части границ		Горизонтальное проложение (S), м	Описание прохождения части границ	Сведения о согласовании местоположения границ (согласовано/спорное)
от т.	до т.			
1	2	3	4	5
72	73	34,24	—	согласовано
73	74	3,10		
74	75	16,46		
75	76	1,82		

1	2	3	4	5
76	77	34,17	—	согласовано
77	78	14,10		
78	79	9,77		
79	80	1,77		
80	81	11,90		
81	82	22,69		
82	83	9,32		
83	84	8,97		
84	85	11,49		
85	72	3,15		

3. Сведения о характеристиках уточняемого земельного участка с кадастровым номером 67:25:0010701:82 :

№ п/п	Наименование характеристики	Значение характеристики
1	2	3
1.	Адрес земельного участка	—
1.1.	Сведения о местоположении земельного участка (при отсутствии адреса) в структурированном в соответствии с федеральной информационной адресной системой виде	215800, Российская Федерация, Смоленская область, Ярцевский р-н, Ярцево г, Лесная ул, д 31, кв 1
1.2.	Дополнительные сведения о местоположении земельного участка	—
2.	Площадь земельного участка ± величина погрешности определения (вычисления) площади ($P \pm \Delta P$), м²	$1\,084 \pm 12,00$
3.	Формула, примененная для вычисления предельной погрешности определения площади земельного участка, с подставленными значениями и итоговые (вычисленные) значения	$3,5*0,10*\sqrt{(1\,084,00)} = 12$
4.	Площадь земельного участка согласно сведениям Единого государственного реестра недвижимости (Ркад), м²	1 084,00
5.	Оценка расхождения Р и Ркад ($P - P_{кад}$), м²	0
6.	Предельный минимальный и максимальный размеры земельного участка ($P_{мин}$ и $P_{макс}$), м²	— —
7.	Кадастровый или иной государственный учетный номер (инвентарный) здания, сооружения, объекта незавершенного строительства, расположенного на земельном участке	—
8.	Вид (виды) разрешенного использования	под частью жилого дома
8.1.	Дополнительные сведения об использовании земельного участка	—

1	2				3		
9.	Сведения о земельных участках (землях общего пользования, территории общего пользования), посредством которых обеспечивается доступ				—		
10.	Иные сведения				—		
4. Пояснения к сведениям об уточняемом земельном участке с кадастровым номером 67:25:0010701:82 :							
1.	—						
1. Сведения о характерных точках границ уточняемого земельного участка с кадастровым номером 67:25:0010701:83 :							
Система координат МСК-67, зона 1 Зона № 1							
Обоз- начение харак- терных точек границ	Координаты, м				Метод определения координат	Формулы, примененные для расчета средней квадратической погрешности определения координат характерных точек границ (Mt), с подставленными в такие формулы значениями и итоговые (вычисленные) значения Mt, м	Описание закрепления точки
	содержатся в Едином государственном реестре недвижимости		определены в результате выполнения комплексных кадастровых работ				
	X	Y	X	Y			
1	2	3	4	5	6	7	8
84	491 009,68	1 265 152,04	491 009,68	1 265 152,04	—	0,10	—
83	491 014,50	1 265 144,47	491 014,50	1 265 144,47			
82	491 019,09	1 265 136,36	491 019,09	1 265 136,36			
81	491 030,72	1 265 116,88	491 030,72	1 265 116,88			
80	491 041,01	1 265 122,86	491 041,01	1 265 122,86			
79	491 041,48	1 265 124,57	491 041,48	1 265 124,57			
78	491 049,69	1 265 129,87	491 049,69	1 265 129,87			
86	491 049,28	1 265 130,50	491 049,28	1 265 130,50			
87	491 029,78	1 265 160,81	491 029,78	1 265 160,81			
88	491 014,80	1 265 154,90	491 014,80	1 265 154,90			
84	491 009,68	1 265 152,04	491 009,68	1 265 152,04			
2. Сведения о частях границ уточняемого земельного участка с кадастровым номером 67:25:0010701:83 :							
Обозначение части границ		Горизонтальное проложение (S), м	Описание прохождения части границ	Сведения о согласовании местоположения границ (согласовано/спорное)			
от т.	до т.						
1	2	3	4	5			
84	83	8,97	—	согласовано			

1	2	3	4	5
83	82	9,32	—	согласовано
82	81	22,69		
81	80	11,90		
80	79	1,77		
79	78	9,77		
78	86	0,75		
86	87	36,04		
87	88	16,10		
88	84	5,86		

3. Сведения о характеристиках уточняемого земельного участка с кадастровым номером 67:25:0010701:83 :

№ п/п	Наименование характеристики	Значение характеристики
1	2	3
1.	Адрес земельного участка	—
1.1.	Сведения о местоположении земельного участка (при отсутствии адреса) в структурированном в соответствии с федеральной информационной адресной системой виде	215800, Российская Федерация, Смоленская область, Ярцевский р-н, Ярцево г, Лесная ул, д 31, кв 2
1.2.	Дополнительные сведения о местоположении земельного участка	—
2.	Площадь земельного участка \pm величина погрешности определения (вычисления) площади ($P \pm \Delta P$), м ²	$876 \pm 10,00$
3.	Формула, примененная для вычисления предельной погрешности определения площади земельного участка, с подставленными значениями и итоговые (вычисленные) значения	$3,5*0,10*\sqrt{(876,00)} = 10$
4.	Площадь земельного участка согласно сведениям Единого государственного реестра недвижимости (Ркад), м ²	876,00
5.	Оценка расхождения Р и Ркад ($P - P_{кад}$), м ²	0
6.	Предельный минимальный и максимальный размеры земельного участка ($P_{мин}$ и $P_{макс}$), м ²	— —
7.	Кадастровый или иной государственный учетный номер (инвентарный) здания, сооружения, объекта незавершенного строительства, расположенного на земельном участке	—
8.	Вид (виды) разрешенного использования	под частью жилого дома
8.1.	Дополнительные сведения об использовании земельного участка	—

1	2	3
9.	Сведения о земельных участках (землях общего пользования, территории общего пользования), посредством которых обеспечивается доступ	—
10.	Иные сведения	—
4. Пояснения к сведениям об уточняемом земельном участке с кадастровым номером		67:25:0010701:83 :
1.	—	

Описание местоположения здания, сооружения, объекта незавершенного строительства на земельном участке								
1. Сведения о характерных точках контура объекта недвижимости с кадастровым номером _____:								
Система координат _____							Зона № _____	
Обоз- начение харак- терных точек границ	Содержатся в Едином государственном реестре недвижимости			Определены в ходе выполнения комплексных кадастровых работ			Метод определения координат	Формулы, примененные для расчета средней квадратической погрешности определения координат характерных точек (Mt), м, с подставленными в такие формулы значениями и итоговые (вычисленные) значения Mt, м
	координаты, м		Радиус, м	координаты, м		Радиус, м		
	X	Y	R	X	Y	R		
1	2	3	4	5	6	7	8	9
2. Сведения о характеристиках объекта недвижимости с кадастровым номером _____:								
№ п/п	Наименование характеристики				Значение характеристики			
1	2				3			
1.	Вид объекта недвижимости							
2.	Ранее присвоенный государственный учетный номер (инвентарный) здания, сооружения, объекта незавершенного строительства							
3.	Кадастровый номер земельного участка (земельных участков), в границах которого (которых) расположены здание, сооружение, объект незавершенного строительства							
4.	Уникальный учетный номер кадастрового квартала, в границах которого расположены здание, сооружение, объект незавершенного строительства							
5.	Адрес здания, сооружения, объекта незавершенного строительства							
5.1.	Сведения о местоположении здания, сооружения, объекта незавершенного строительства (при отсутствии адреса) в структурированном в соответствии с федеральной информационной адресной системой виде							
5.2.	Дополнительные сведения о местоположении							
6.	Иные сведения							
3. Пояснения к сведениям об объекте недвижимости с кадастровым номером _____:								
1.								

Сведения о зданиях, сооружениях, объектах незавершенного строительства, необходимые для исправления реестровых ошибок в сведениях об описании их местоположения								
1. Сведения о характерных точках контура _____ здания _____ _____ вид объекта недвижимости (здание, сооружение, объект незавершенного строительства) с кадастровым номером _____ :								
Система координат _____							Зона № _____	
Обоз- начение харак- терных точек границ	Содержатся в Едином государственном реестре недвижимости			Определены в ходе выполнения комплексных кадастровых работ			Метод определения координат	Формулы, примененные для расчета средней квадратической погрешности определения координат характерных точек (Mt), м, с подставленными в такие формулы значениями и итоговые (вычисленные) значения Mt, м
	координаты, м		Радиус, м	координаты, м		Радиус, м		
	X	Y	R	X	Y	R		
1	2	3	4	5	6	7	8	9
2. Иные сведения об объекте недвижимости с кадастровым номером _____ 67:25:0010701:36 _____ :								
1.	—							
3. Пояснения к сведениям об объекте недвижимости с кадастровым номером _____ 67:25:0010701:36 _____ :								
1.	—							
1. Сведения о характерных точках контура _____ здания _____ _____ вид объекта недвижимости (здание, сооружение, объект незавершенного строительства) с кадастровым номером _____ 67:25:0010701:84 _____ :								
Система координат _____ МСК-67, зона 1 _____							Зона № _____ 1 _____	
Обоз- начение харак- терных точек границ	Содержатся в Едином государственном реестре недвижимости			Определены в ходе выполнения комплексных кадастровых работ			Метод определения координат	Формулы, примененные для расчета средней квадратической погрешности определения координат характерных точек (Mt), м, с подставленными в такие формулы значениями и итоговые (вычисленные) значения Mt, м
	координаты, м		Радиус, м	координаты, м		Радиус, м		
	X	Y	R	X	Y	R		
1	2	3	4	5	6	7	8	9
—	—	—	—	—	—	—	—	—
—	—	—	—	—	—	—		
—	—	—	—	—	—	—		

1	2	3	4	5	6	7	8	9	
—	—	—	—	—	—	—	—	—	
—	—	—	—	—	—	—			
2. Иные сведения об объекте недвижимости с кадастровым номером							67:25:0010701:84 :		
1.	—								
3. Пояснения к сведениям об объекте недвижимости с кадастровым номером							67:25:0010701:84 :		
1.	—								
1. Сведения о характерных точках контура здания									
вид объекта недвижимости (здание, сооружение, объект незавершенного строительства)									
с кадастровым номером 67:25:0010701:147 :									
Система координат МСК-67, зона 1 Зона № 1									
Обоз- начение харак- терных точек границ	Содержатся в Едином государственном реестре недвижимости			Определены в ходе выполнения комплексных кадастровых работ			Метод определения координат	Формулы, примененные для расчета средней квадратической погрешности определения координат характерных точек (Mt), м, с подставленными в такие формулы значениями и итоговые (вычисленные) значения Mt, м	
	координаты, м		Радиус, м	координаты, м		Радиус, м			
	X	Y	R	X	Y	R			
1	2	3	4	5	6	7	8	9	
—	—	—	—	—	—	—	—	—	
—	—	—	—	—	—	—			
—	—	—	—	—	—	—			
—	—	—	—	—	—	—			
—	—	—	—	—	—	—			
2. Иные сведения об объекте недвижимости с кадастровым номером							67:25:0010701:147 :		
1.	—								
3. Пояснения к сведениям об объекте недвижимости с кадастровым номером							67:25:0010701:147 :		
1.	—								

1. Сведения о характерных точках контура

здания

вид объекта недвижимости (здание, сооружение, объект незавершенного строительства)

с кадастровым номером

:

Система координат

Зона №

Обоз- начение харак- терных точек границ	Содержатся в Едином государственном реестре недвижимости		Определены в ходе выполнения комплексных кадастровых работ		Метод определения координат	Формулы, примененные для расчета средней квадратической погрешности определения координат характерных точек (Mt), м, с подставленными в такие формулы значениями и итоговые (вычисленные) значения Mt, м		
	координаты, м		Радиус, м	координаты, м			Радиус, м	
	X	Y	R	X			Y	R
1	2	3	4	5	6	7	8	9

2. Иные сведения об объекте недвижимости с кадастровым номером

67:25:0010701:156

:

1.

—

3. Пояснения к сведениям об объекте недвижимости с кадастровым номером

67:25:0010701:156

:

1.

—

1. Сведения о характерных точках контура

здания

вид объекта недвижимости (здание, сооружение, объект незавершенного строительства)

с кадастровым номером

:

Система координат

Зона №

Обоз- начение харак- терных точек границ	Содержатся в Едином государственном реестре недвижимости		Определены в ходе выполнения комплексных кадастровых работ		Метод определения координат	Формулы, примененные для расчета средней квадратической погрешности определения координат характерных точек (Mt), м, с подставленными в такие формулы значениями и итоговые (вычисленные) значения Mt, м		
	координаты, м		Радиус, м	координаты, м			Радиус, м	
	X	Y	R	X			Y	R
1	2	3	4	5	6	7	8	9

2. Иные сведения об объекте недвижимости с кадастровым номером

67:25:0010701:282

:

1.

—

3. Пояснения к сведениям об объекте недвижимости с кадастровым номером

67:25:0010701:282

:

1.

—

1. Сведения о характерных точках контура							здания	
с кадастровым номером							вид объекта недвижимости (здание, сооружение, объект незавершенного строительства)	
67:25:0010701:283							:	
Система координат							МСК-67, зона 1	
Зона №							1	
Обозначение характерных точек границ	Содержатся в Едином государственном реестре недвижимости			Определены в ходе выполнения комплексных кадастровых работ			Метод определения координат	Формулы, примененные для расчета средней квадратической погрешности определения координат характерных точек (Mt), м, с подставленными в такие формулы значениями и итоговые (вычисленные) значения Mt, м
	координаты, м		Радиус, м	координаты, м		Радиус, м		
	X	Y	R	X	Y	R		
1	2	3	4	5	6	7	8	9
—	—	—	—	—	—	—	—	—
—	—	—	—	—	—	—		
—	—	—	—	—	—	—		
—	—	—	—	—	—	—		
—	—	—	—	—	—	—		
—	—	—	—	—	—	—		
—	—	—	—	—	—	—		
2. Иные сведения об объекте недвижимости с кадастровым номером							67:25:0010701:283	
1.							—	
3. Пояснения к сведениям об объекте недвижимости с кадастровым номером							67:25:0010701:283	
1.							—	
1. Сведения о характерных точках контура							здания	
с кадастровым номером							вид объекта недвижимости (здание, сооружение, объект незавершенного строительства)	
67:25:0010701:284							:	
Система координат							МСК-67, зона 1	
Зона №							1	
Обозначение характерных точек границ	Содержатся в Едином государственном реестре недвижимости			Определены в ходе выполнения комплексных кадастровых работ			Метод определения координат	Формулы, примененные для расчета средней квадратической погрешности определения координат характерных точек (Mt), м, с подставленными в такие формулы значениями и итоговые (вычисленные) значения Mt, м
	координаты, м		Радиус, м	координаты, м		Радиус, м		
	X	Y	R	X	Y	R		
1	2	3	4	5	6	7	8	9


1	2	3	4	5	6	7	8	9
—	—	—	—	—	—	—	—	—
—	—	—	—	—	—	—		
—	—	—	—	—	—	—		
—	—	—	—	—	—	—		
—	—	—	—	—	—	—		
2. Иные сведения об объекте недвижимости с кадастровым номером							67:25:0010701:284 :	
1.	—							
3. Пояснения к сведениям об объекте недвижимости с кадастровым номером							67:25:0010701:284 :	
1.	—							
1. Сведения о характерных точках контура здания вид объекта недвижимости (здание, сооружение, объект незавершенного строительства) с кадастровым номером 67:25:0010701:291 :								
Система координат				МСК-67, зона 1			Зона № 1	
Обоз- начение харак- терных точек границ	Содержатся в Едином государственном реестре недвижимости			Определены в ходе выполнения комплексных кадастровых работ			Метод определения координат	Формулы, примененные для расчета средней квадратической погрешности определения координат характерных точек (Mt), м, с подставленными в такие формулы значениями и итоговые (вычисленные) значения Mt, м
	координаты, м		Радиус, м	координаты, м		Радиус, м		
	X	Y	R	X	Y	R		
1	2	3	4	5	6	7	8	9
—	—	—	—	—	—	—	—	—
—	—	—	—	—	—	—		
—	—	—	—	—	—	—		
—	—	—	—	—	—	—		
—	—	—	—	—	—	—		
2. Иные сведения об объекте недвижимости с кадастровым номером							67:25:0010701:291 :	
1.	—							
3. Пояснения к сведениям об объекте недвижимости с кадастровым номером							67:25:0010701:291 :	
1.	—							

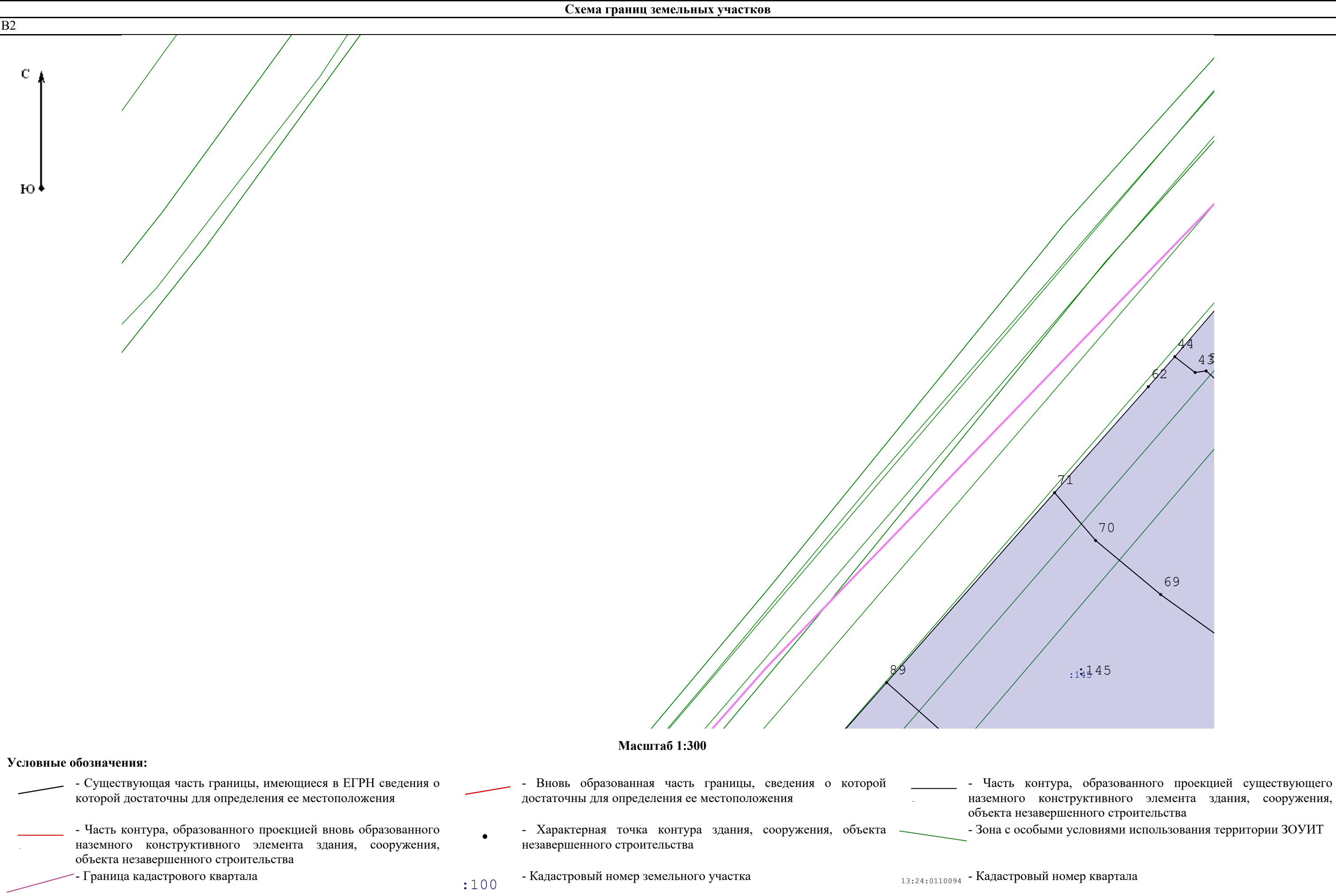
1. Сведения о характерных точках контура							здания	
с кадастровым номером							вид объекта недвижимости (здание, сооружение, объект незавершенного строительства)	
67:25:0010701:292								
Система координат							МСК-67, зона 1	
Зона №							1	
Обоз- начение харак- терных точек границ	Содержатся в Едином государственном реестре недвижимости			Определены в ходе выполнения комплексных кадастровых работ			Метод определения координат	Формулы, примененные для расчета средней квадратической погрешности определения координат характерных точек (Mt), м, с подставленными в такие формулы значениями и итоговые (вычисленные) значения Mt, м
	координаты, м		Радиус, м	координаты, м		Радиус, м		
	X	Y	R	X	Y	R		
1	2	3	4	5	6	7	8	9
—	—	—	—	—	—	—	—	—
—	—	—	—	—	—	—		
—	—	—	—	—	—	—		
—	—	—	—	—	—	—		
—	—	—	—	—	—	—		
2. Иные сведения об объекте недвижимости с кадастровым номером							67:25:0010701:292	
1.							—	
3. Пояснения к сведениям об объекте недвижимости с кадастровым номером							67:25:0010701:292	
1.							—	
1. Сведения о характерных точках контура							здания	
с кадастровым номером							вид объекта недвижимости (здание, сооружение, объект незавершенного строительства)	
67:25:0010701:293								
Система координат							МСК-67, зона 1	
Зона №							1	
Обоз- начение харак- терных точек границ	Содержатся в Едином государственном реестре недвижимости			Определены в ходе выполнения комплексных кадастровых работ			Метод определения координат	Формулы, примененные для расчета средней квадратической погрешности определения координат характерных точек (Mt), м, с подставленными в такие формулы значениями и итоговые (вычисленные) значения Mt, м
	координаты, м		Радиус, м	координаты, м		Радиус, м		
	X	Y	R	X	Y	R		
1	2	3	4	5	6	7	8	9
—	—	—	—	—	—	—	—	—
—	—	—	—	—	—	—		

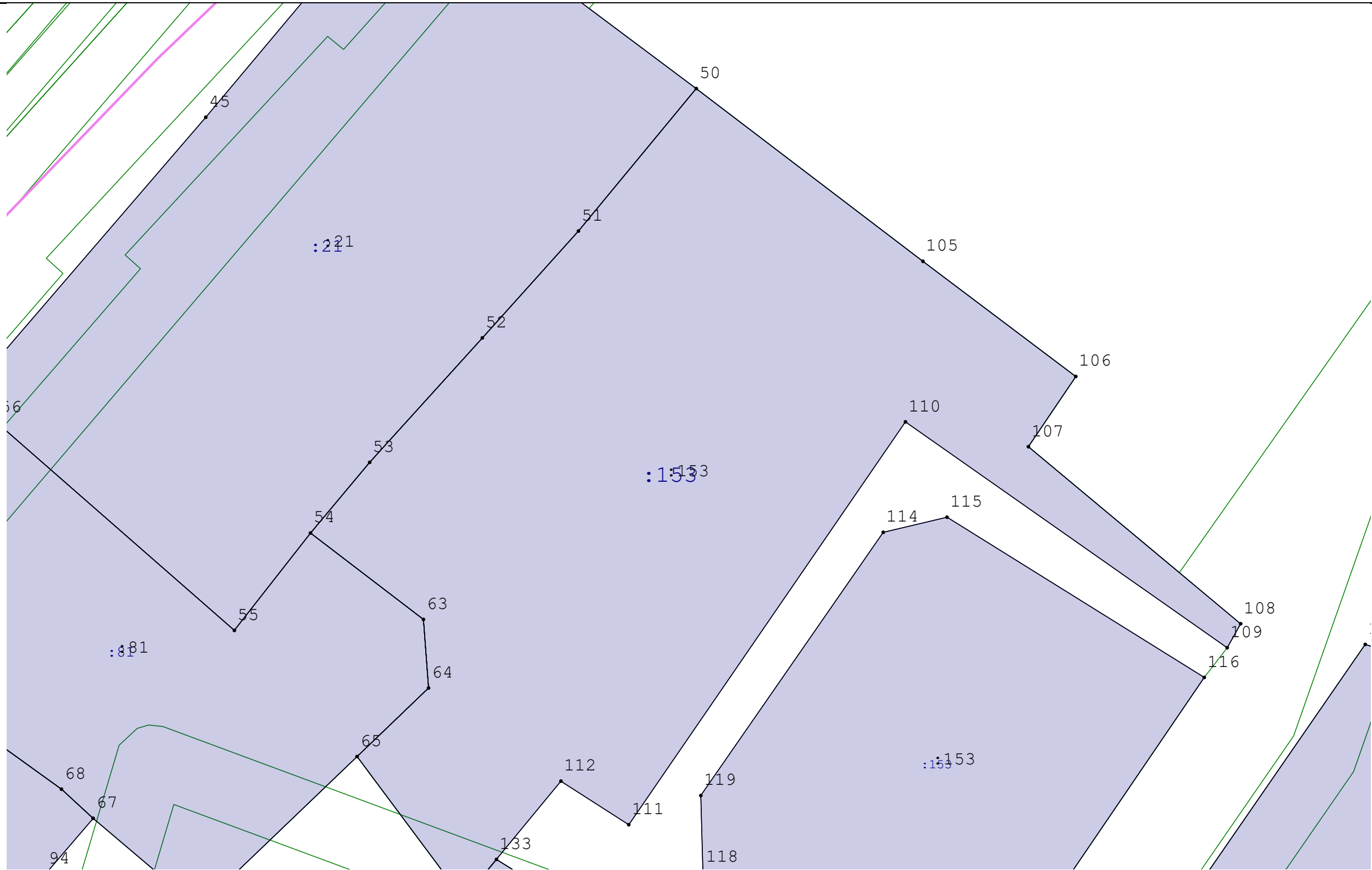

1	2	3	4	5	6	7	8	9
—	—	—	—	—	—	—	—	—
—	—	—	—	—	—	—		
—	—	—	—	—	—	—		
—	—	—	—	—	—	—		
—	—	—	—	—	—	—		
2. Иные сведения об объекте недвижимости с кадастровым номером							67:25:0010701:293	:
1.	—							
3. Пояснения к сведениям об объекте недвижимости с кадастровым номером							67:25:0010701:293	:
1.	—							
1. Сведения о характерных точках контура							сооружения	
с кадастровым номером							67:25:0010701:158	
Система координат							МСК-67, зона 1	
Обозначение характерных точек границ	Содержатся в Едином государственном реестре недвижимости			Определены в ходе выполнения комплексных кадастровых работ			Метод определения координат	Формулы, примененные для расчета средней квадратической погрешности определения координат характерных точек (Mt), м, с подставленными в такие формулы значениями и итоговые (вычисленные) значения Mt, м
	координаты, м		Радиус, м	координаты, м		Радиус, м		
	X	Y	R	X	Y	R		
1	2	3	4	5	6	7	8	9
—	—	—	—	—	—	—	—	—
—	—	—	—	—	—	—		
—	—	—	—	—	—	—		
—	—	—	—	—	—	—		
—	—	—	—	—	—	—		
2. Иные сведения об объекте недвижимости с кадастровым номером							67:25:0010701:158	:
1.	—							
3. Пояснения к сведениям об объекте недвижимости с кадастровым номером							67:25:0010701:158	:
1.	—							

1. Сведения о характерных точках контура				сооружения				
с кадастровым номером				вид объекта недвижимости (здание, сооружение, объект незавершенного строительства)				
67:25:0010701:287				:				
Система координат				МСК-67, зона 1		Зона № 1		
Обоз- начение харак- терных точек границ	Содержатся в Едином государственном реестре недвижимости			Определены в ходе выполнения комплексных кадастровых работ			Метод определения координат	Формулы, примененные для расчета средней квадратической погрешности определения координат характерных точек (Mt), м, с подставленными в такие формулы значениями и итоговые (вычисленные) значения Mt, м
	координаты, м		Радиус, м	координаты, м		Радиус, м		
	X	Y	R	X	Y	R		
1	2	3	4	5	6	7	8	9
—	—	—	—	—	—	—	—	—
—	—	—	—	—	—	—		
—	—	—	—	—	—	—		
—	—	—	—	—	—	—		
—	—	—	—	—	—	—		
2. Иные сведения об объекте недвижимости с кадастровым номером				67:25:0010701:287				:
1.	—							
3. Пояснения к сведениям об объекте недвижимости с кадастровым номером				67:25:0010701:287				:
1.	—							









Масштаб 1:300


Условные обозначения:

- Существующая часть границы, имеющиеся в ЕГРН сведения о которой достаточны для определения ее местоположения
- Часть контура, образованного проекцией вновь образованного наземного конструктивного элемента здания, сооружения, объекта незавершенного строительства
- Граница кадастрового квартала

- Вновь образованная часть границы, сведения о которой достаточны для определения ее местоположения
- Характерная точка контура здания, сооружения, объекта незавершенного строительства
- Кадастровый номер земельного участка

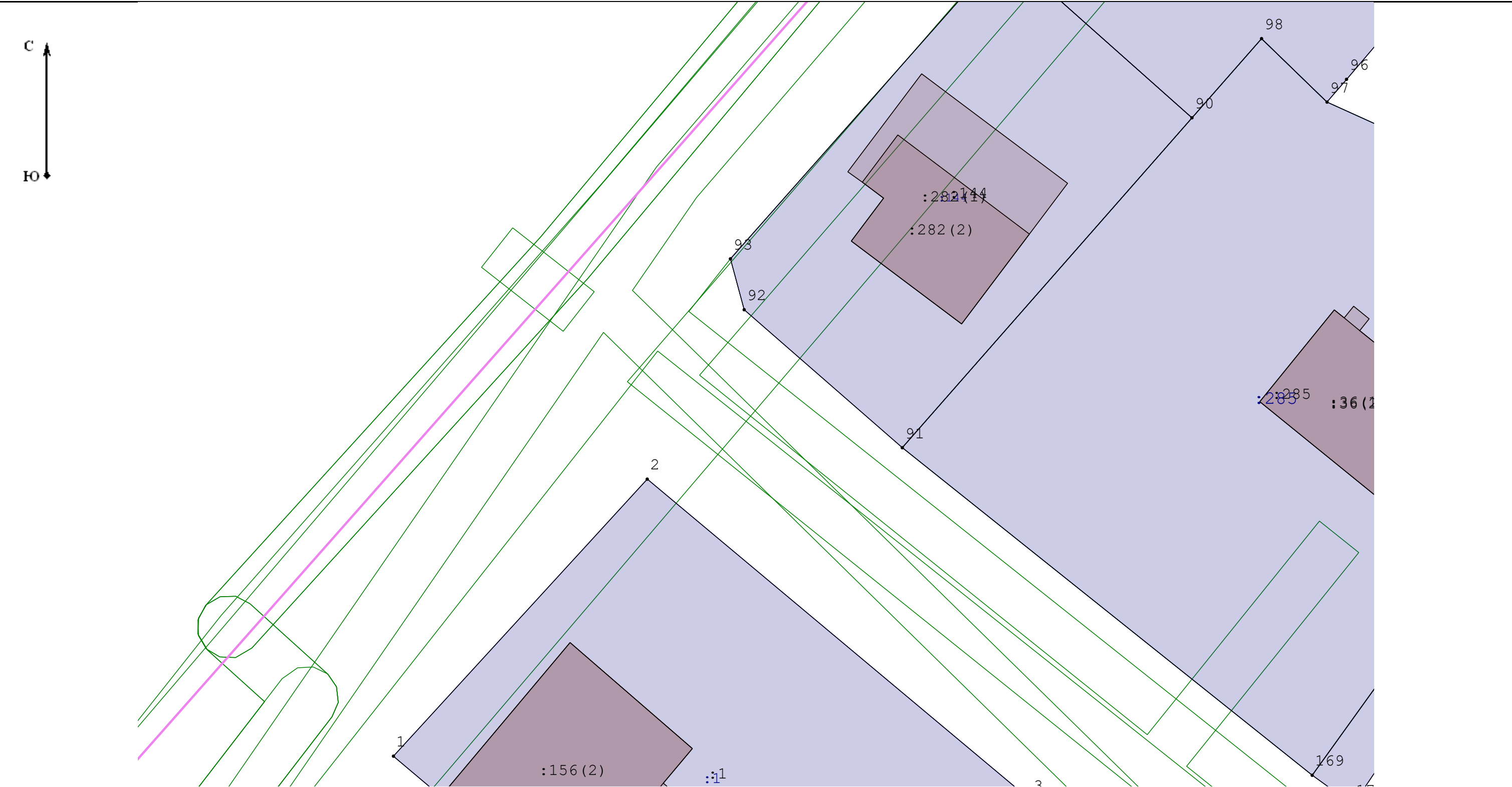
- Часть контура, образованного проекцией существующего наземного конструктивного элемента здания, сооружения, объекта незавершенного строительства
- Зона с особыми условиями использования территории ЗОУИТ
- Кадастровый номер квартала

13:24:0110094











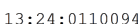
Условные обозначения:

- | | | |
|--|--|--|
| <p>— Существующая часть границы, имеющиеся в ЕГРН сведения о которой достаточны для определения ее местоположения</p> <p>— Часть контура, образованного проекцией вновь образованного наземного конструктивного элемента здания, сооружения, объекта незавершенного строительства</p> <p>— Граница кадастрового квартала</p> | <p>— Вновь образованная часть границы, сведения о которой достаточны для определения ее местоположения</p> <p>• Характерная точка контура здания, сооружения, объекта незавершенного строительства</p> <p>— Кадастровый номер земельного участка</p> | <p>— Часть контура, образованного проекцией существующего наземного конструктивного элемента здания, сооружения, объекта незавершенного строительства</p> <p>— Зона с особыми условиями использования территории ЗОУИТ</p> <p>— Кадастровый номер квартала</p> |
|--|--|--|



Масштаб 1:300

Условные обозначения:

- | | | |
|--|---|--|
|  - Существующая часть границы, имеющиеся в ЕГРН сведения о которой достаточны для определения ее местоположения |  - Вновь образованная часть границы, сведения о которой достаточны для определения ее местоположения |  - Часть контура, образованного проекцией существующего наземного конструктивного элемента здания, сооружения, объекта незавершенного строительства |
|  - Часть контура, образованного проекцией вновь образованного наземного конструктивного элемента здания, сооружения, объекта незавершенного строительства |  - Характерная точка контура здания, сооружения, объекта незавершенного строительства |  - Зона с особыми условиями использования территории ЗОУИТ |
|  - Граница кадастрового квартала |  :100 - Кадастровый номер земельного участка |  13:24:0110094 - Кадастровый номер квартала |

C3

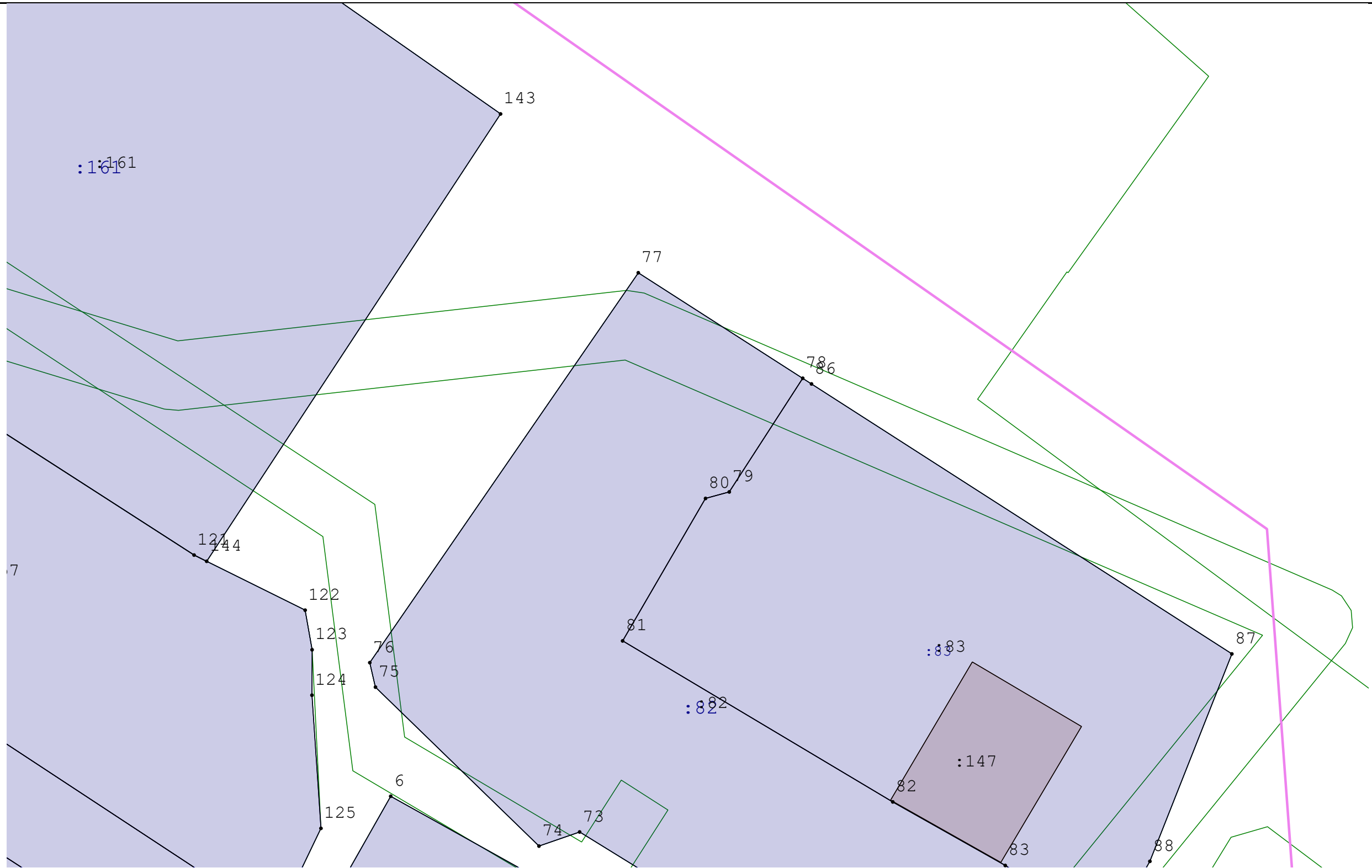


- Существующая часть границы, имеющиеся в ЕПРН сведения о которой достаточны для определения ее местоположения
- Часть контура, образованного проекцией вновь образованного наземного конструктивного элемента здания, сооружения, объекта незавершенного строительства
- Граница кадастрового квартала

- Вновь образованная часть границы, сведения о которой достаточны для определения ее местоположения
- - Характерная точка контура здания, сооружения, объекта незавершенного строительства
- Кадастровый номер земельного участка

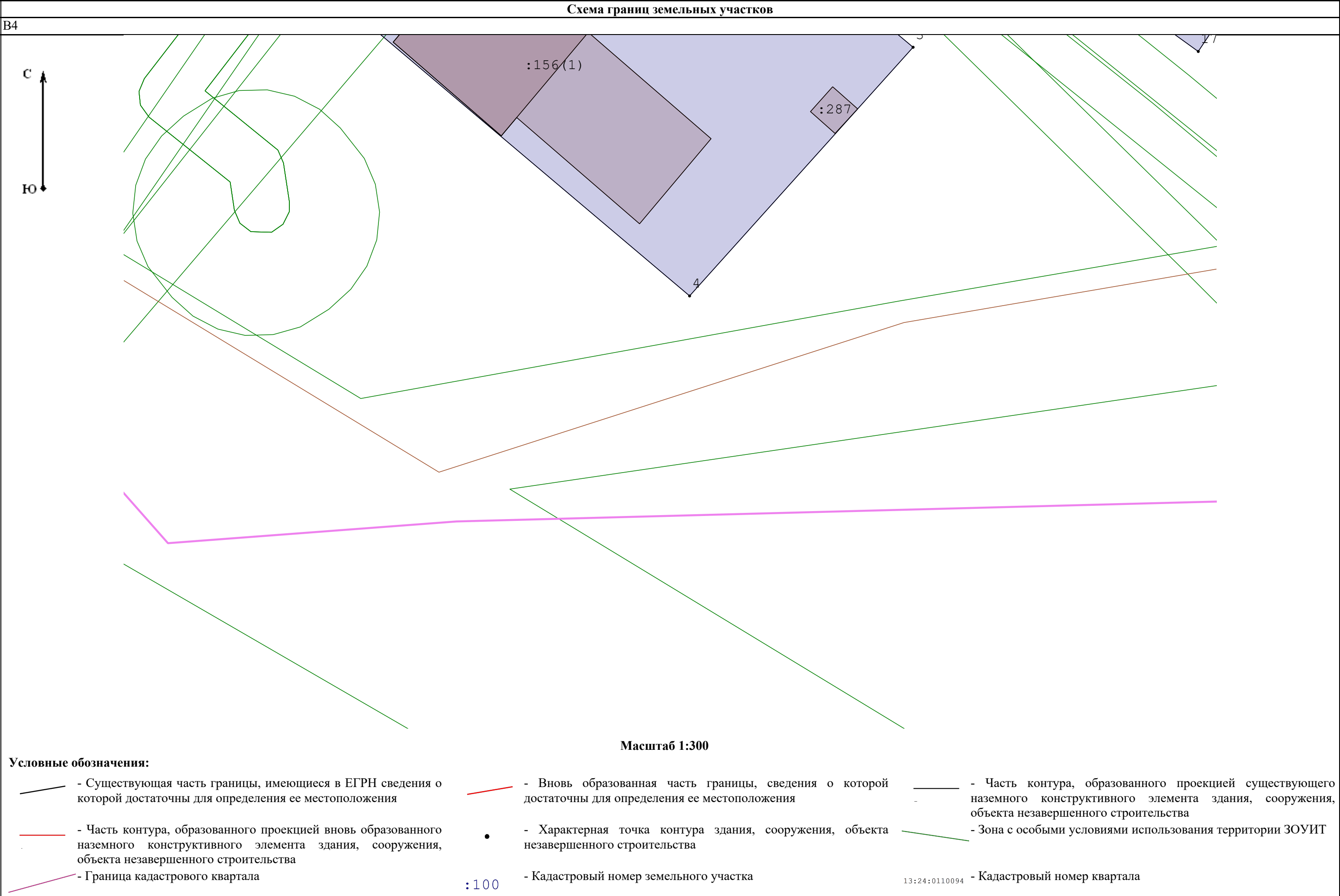
13:24:0110094

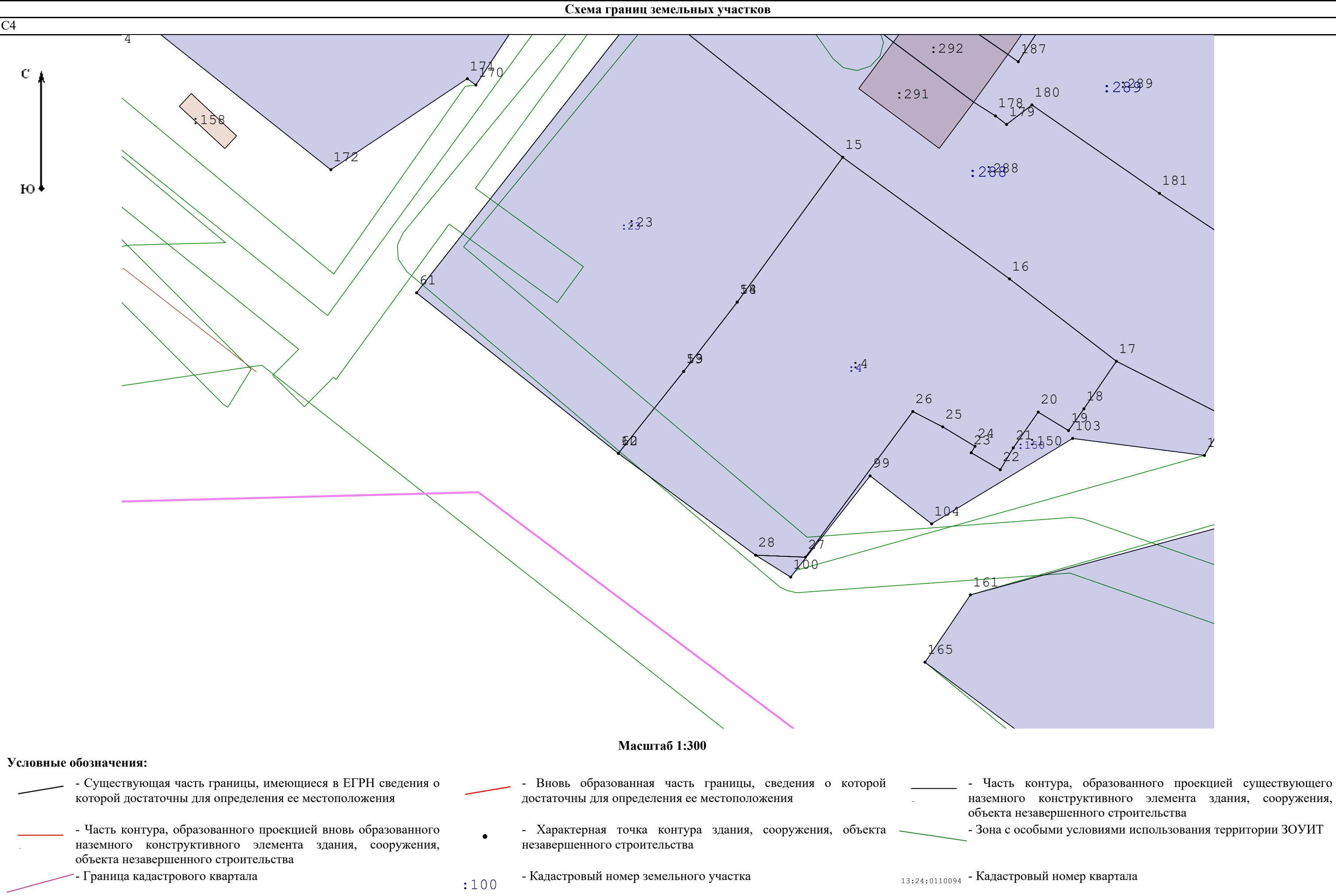
- Часть контура, образованного проекцией существующего наземного конструктивного элемента здания, сооружения, объекта незавершенного строительства
- Зона с особыми условиями использования территории ЗОУИТ
- Кадастровый номер квартала

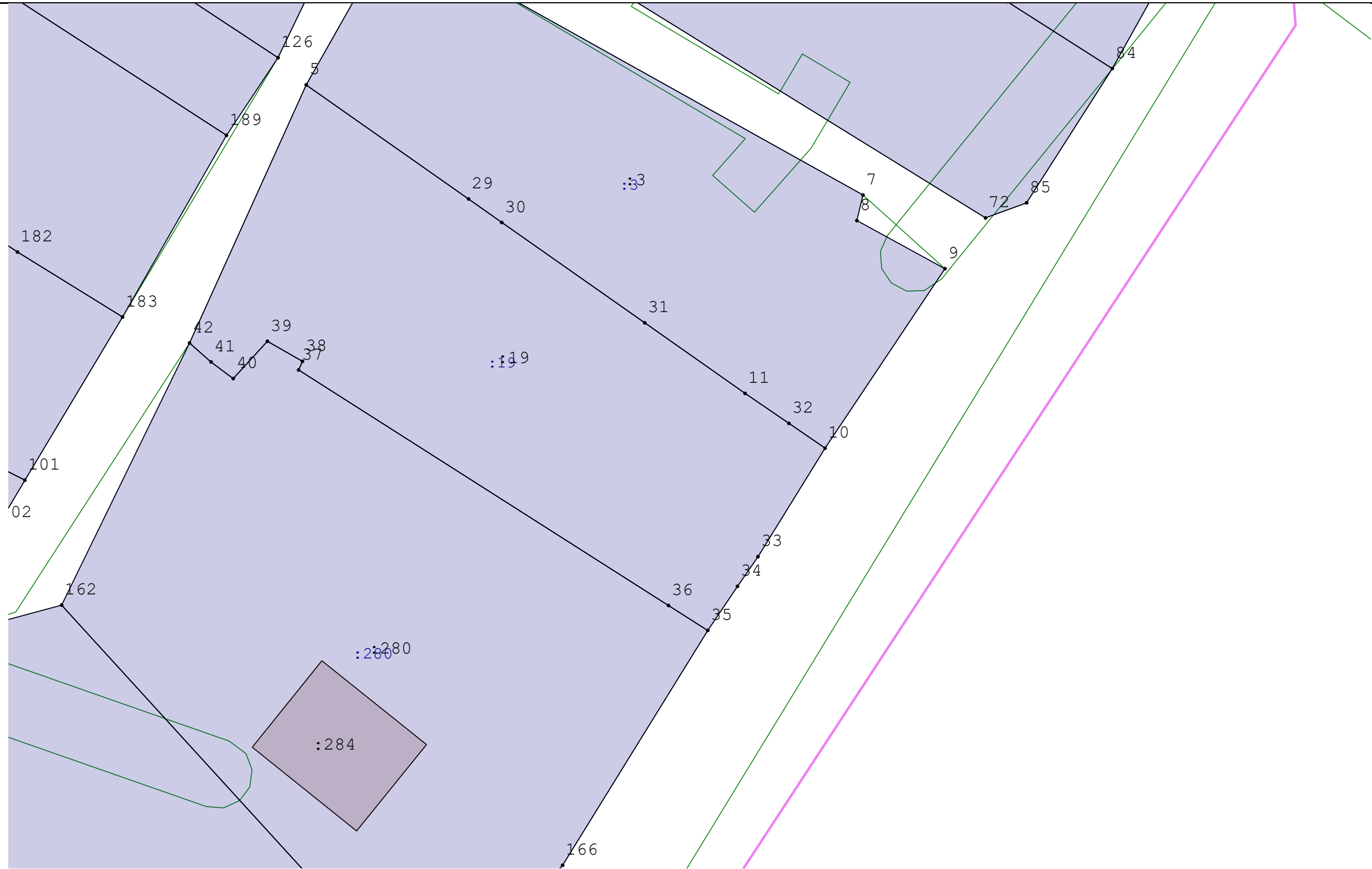


Условные обозначения:

- | | | |
|--|--|--|
| <p>— Существующая часть границы, имеющиеся в ЕГРН сведения о которой достаточны для определения ее местоположения</p> <p>— Часть контура, образованного проекцией вновь образованного наземного конструктивного элемента здания, сооружения, объекта незавершенного строительства</p> <p>— Граница кадастрового квартала</p> | <p>— Вновь образованная часть границы, сведения о которой достаточны для определения ее местоположения</p> <p>• Характерная точка контура здания, сооружения, объекта незавершенного строительства</p> <p>— Кадастровый номер земельного участка</p> | <p>— Часть контура, образованного проекцией существующего наземного конструктивного элемента здания, сооружения, объекта незавершенного строительства</p> <p>— Зона с особыми условиями использования территории ЗОУИТ</p> <p>— Кадастровый номер квартала</p> |
|--|--|--|




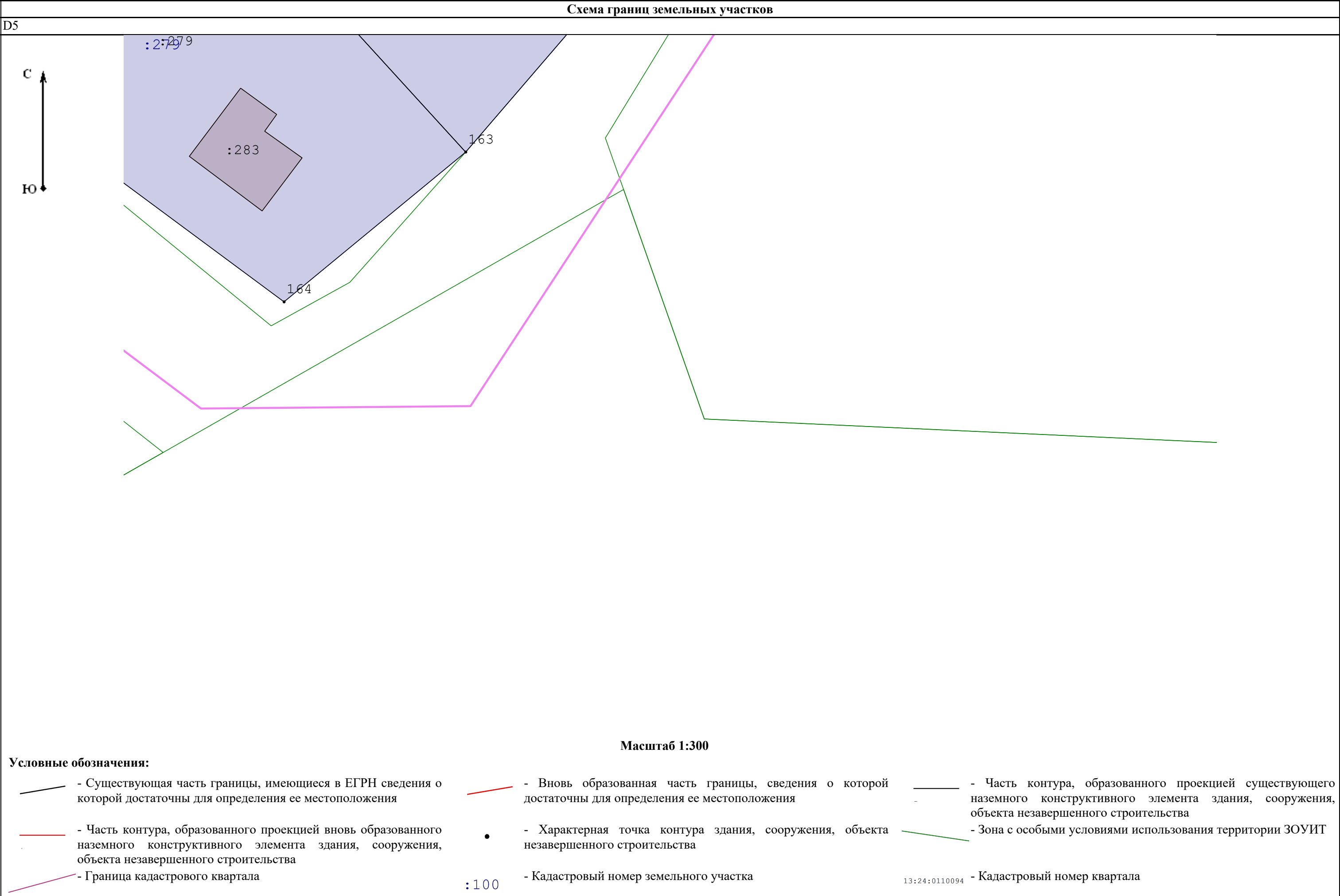


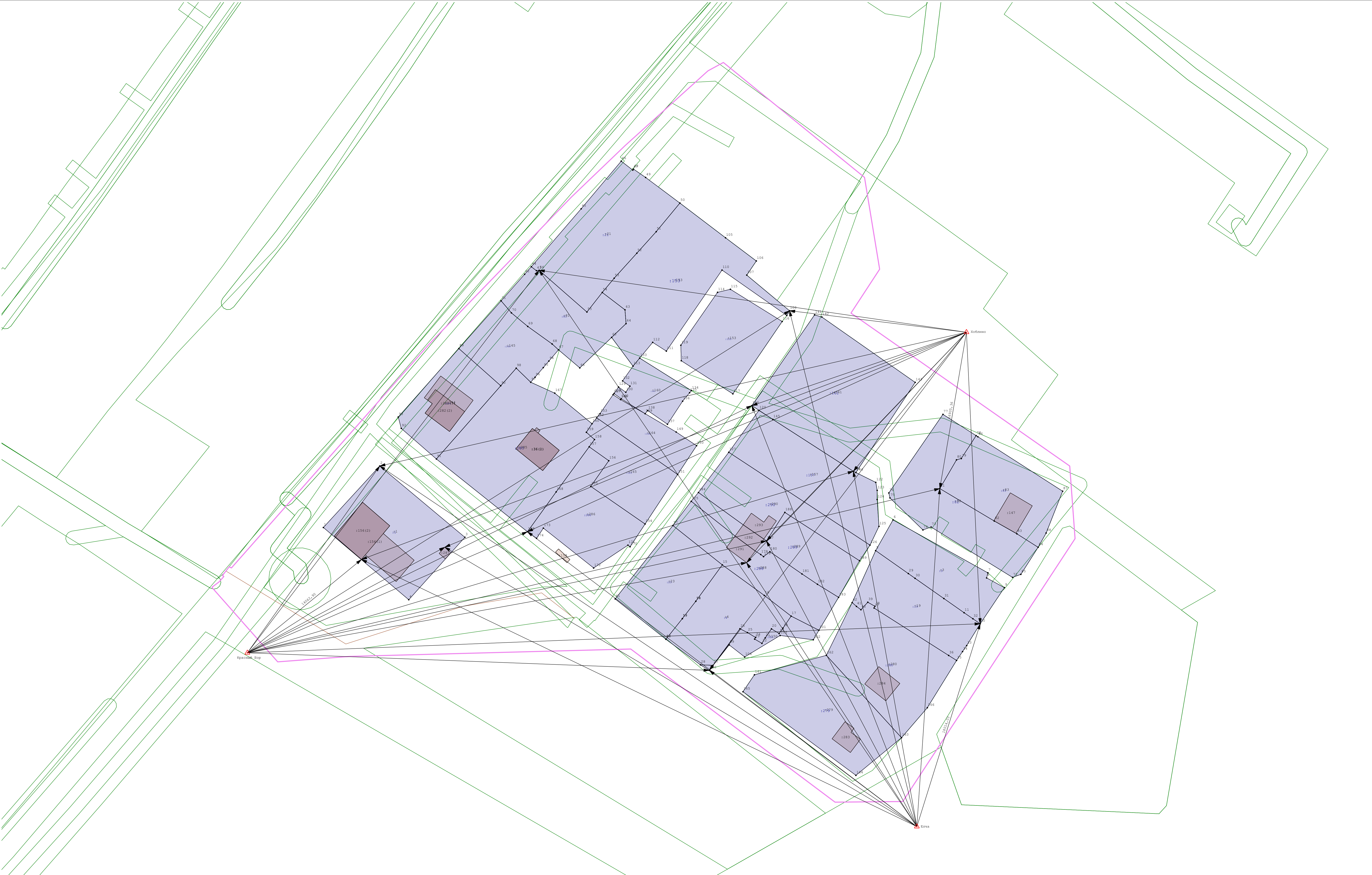


Условные обозначения:

- | | | |
|--|--|--|
| <p>— Существующая часть границы, имеющиеся в ЕГРН сведения о которой достаточны для определения ее местоположения</p> <p>— Часть контура, образованного проекцией вновь образованного наземного конструктивного элемента здания, сооружения, объекта незавершенного строительства</p> <p>— Граница кадастрового квартала</p> | <p>— Вновь образованная часть границы, сведения о которой достаточны для определения ее местоположения</p> <p>• Характерная точка контура здания, сооружения, объекта незавершенного строительства</p> <p>— Кадастровый номер земельного участка</p> | <p>— Часть контура, образованного проекцией существующего наземного конструктивного элемента здания, сооружения, объекта незавершенного строительства</p> <p>— Зона с особыми условиями использования территории ЗОУИТ</p> <p>— Кадастровый номер квартала</p> |
|--|--|--|







Масштаб 1:600